



MIÉRCOLES, 4 DE JULIO DE 2018

NOVES APORTACIONS AL CATELEG DE CAVITATS DE TÍRIG



Cova dels Cavalls i Rambla de la Valltorta.

Durant molts mesos el company de la UEC de Tortosa Carlos Cantero ha estat voltant per la població de Tírig buscant noves cavitats, i localitzant-ne i explorant-ne de noves. Ací anem a publicar la nova informació aportada, en la qual també hem col·laborat els germans Jesús i Luis Almela.

Avenc de les Cavalleries.

Segons la bibliografia on es nomena aquesta cavitat, es tracta de la cavitat catalogada com a Badall de la Valltorta, molt propera a la coneguda Cova dels Cavalls.

A l'article: Els topònims del terme de Tírig (Alt Maestrat) a principis del segle XIX; d'Andreu Beltran Zaragoza, apareix nomenada la cavitat. Adjuntem la cita:

Les Cavalleries, fa referència a les pintures rupestres de la zona que representen escenes amb cavalls. Dóna nom a un accident geogràfic l'avenc de les Cavalleries.

Text extret del document de toponímia esmenat.

Avenc excavat a favor d'una fractura i situada junt al diàclasi d'accés a la cova

10 ANIVERSARI



BLOG CAVITATS SUBTERRANIES

App Hipogenic Morphology Cave



Aplicación para identificar formas hipogénicas

Nou correu electrònic del E.C.C.



espeleoclubcastello@gmail.com

NOVA PUBLICACIÓ

dels Cavalls, famosa per les seves pintures rupestres.

Cantero va realitzar un croquis de la cavitat, però la informació de moment s'ha perdut.

Les coordenades de situació de la cavitat son:

UTM Datum ETRS89

31 T X-251146 Y-4475960 Z-460 m.



Boca de l'avenc de les Cavalleries.

Avenc del Mas d'Esteve

Visitat per Carlos Cantero fa uns anys i topografiat per Jesús i Cantero el passat febrer de 2018.

En aquesta cavitat s'amagaren uns Maquis, que més tard fugiren a França. Es troba en les proximitats del mas, just baix de la paret d'un bancal. D'aquest avenc es conta, que existeix un túnel que comunica la cavitat amb la masia.

Possiblement esta cavitat es tracte de la mateixa nombrada com a Cova del mas d'Escrig o Cova dels Maquis, a més a més de ser un amagatall dels Maquis, el mas d'Escrig s'ubica molt prop al d'Esteve.

En el següent enllaç trobareu una informació més ampliada de la cavitat:

<http://cavitats-subterrànies.blogspot.com/2018/03/avenc-del-mas-desteve-tirig-y-cova-de.html>

Avenc -Falç-

O del Mas d'En Santo, o Avenc de Sontano. Topografiat per Jesús.

Per la seua proximitat al mas i indicacions de veïns de la població, possiblement es tracte de la cavitat catalogada como Avenc de Sontano o del mas d'En Santo, que queda dintre del terme municipal de Salsadella. Està situat anat de Tírig a Sant Mateu a ma esquerra, una vegada passat el Mas de la Falç


Les seues coordenades son:

UTM Datum ETRS89

31 T X-253959 Y-4482174 Z-483 m.

Avenc del Mas de la Rata.

Es trobava tapat per una llosa, damunt de la qual hi havia terra, ja que esta dins d'un camp d'oliveres. Es va tapar no fa molts anys. Es conta que un camioner tirava l'oli del camió dins del avenc.



Cavitats i espeleologia als voltants de Xiva de Morella

Archivo del blog

▼ 2018 (43)

▼ julio (4)

[CUEVA DE LOS CHORROS](#)

[\(Riópar, Albacete\)](#)

[Mayo: Avenc de l' Ereta - Melic de Pau, Avenc del T...](#)

[NOVES APORTACIONS AL CATALEG DE CAVITATS DE TÍRIG](#)

[CONGRESO DE CUEVAS TURISTICAS: CUEVATUR 2018 EN VA...](#)

▶ junio (8)

▶ mayo (6)

▶ abril (6)

▶ marzo (5)

▶ febrero (8)

▶ enero (6)

▶ 2017 (73)

▶ 2016 (59)

▶ 2015 (54)

▶ 2014 (49)

▶ 2013 (66)

▶ 2012 (55)


▶ 2011 (90)

▶ 2010 (85)

▶ 2009 (87)

▶ 2008 (38)

Los pilares en los que se sustenta el



Bancal on hi ha l'avenc abans de la seua desobstrucció.

Cantero i Santi, alies "Matamoros" i natural de Tírig, van desobstruir-lo amb l'ajuda d'un tractor i amb el permís del amo del terreny. Van aconseguir llevar la terra i la llosa que cobrien la seua boca. Però la boca resulta ser impenetrable per lo que caldrà fer una ampliació de la boca per poder explorar-lo.

Vam agafar les coordenades de la boca:

UTM Datum ETRS89

31 T X-251584 Y-4477092 Z-472 m.



Santi treballant en la desobstrucció.

Avenc del Totxo.

Possiblement es troba ja a terme de La Salsadella. Falta aclarir la seua situació concreta. Informació de Jesús Almela.

Avenc del Mas d'En Rafel.

Segurament queda en terme de Salsadella. Falta aclarir la seua situació concreta, però aquest mas pertany a La Salsadella. Informació de Jesús Almela.

Avenc de Tírig.

E.C.C.:

NUESTRAS PUBLICACIONES

Enlaces directos a las publicaciones

PUBLICACIONES

[Las cavidades del monte Turio](#)

REVISTAS BERIG

[BERIG Nº17](#)

[BERIG Nº 16](#)

[BERIG Nº 15](#)

[BERIG Nº 14](#)

[BERIG Nº 13](#)

[BERIG Nº 12](#)

[BERIG Nº 11](#)

[BERIG Nº 10](#)

[BERIG Nº 9](#)

[BERIG Nº 8](#)

[BERIG Nº 7](#)

[BERIG Nº 6](#)

[BERIG Nº 5](#)

[BERIG Nº 4](#)

[BERIG Nº 3](#)

[BERIG Nº 2](#)

[BERIG Nº 1](#)

Contribuyentes

[Alexis y Carolina](#)

[Jesús](#)

[Joaquin almela](#)

[L. Almela](#)

COVA DEL FUMERAL

Es tracta d'una cavitat oberta als anys 60 en mig d'un carrer de la població. Va ser explorada pels espeleòlegs catalans de la SIRE (J.M. Miñarro entre ells) que es trobaven per la zona en el moment en que es va obrir. Després de la seua exploració va ser tapat.

Nosaltres vam agafar les coordenades de la zona aproximada on es va obrir la cavitat. Localitzada en el carrer la Pau, a l'extrem sud-est de la població.

UTM Datum ETRS89

31 T X-252206 Y-4478839 Z-470 m.



Cantero i Santi abans d'explorar per primera vegada l'avenc de La Troneta.

Cova de la Matissa

A terme de Salsadella. Topografiat per Jesús i Cantero.

En el següent enllaç trobareu una informació més ampliada de la cavitat:

<http://cavitats-subterrànies.blogspot.com/2018/03/avenc-del-mas-desteve-tirig-y-cova-de.html>

Cova de la Montserrat.

En un document on apareixen topònims del segle XIX apareix como Monserrada (sense la t), pel que seria el topònim més correcte el següent:

Cova de la Monserrada.

Ja figurava així en la topografia del CMP.


Avenc de Safondo

Les coordenades de la boca son:

UTM Datum ETRS89

31 T X-255366 Y-4481271 Z-386 m.

Situat en la mateixa direcció que l'Avenc de Sontano però baix al barranc, en la partició amb la Salsadella. El trobem on s'ajunten el barranc de Creu amb una altre que baixa de Tírig a La Salsadella. Hi ha una gran fita de pedres. La boca està amagada darrere d'uns matolls. Es tracta d'un forat que entra en una sala amb marques d'erosió per l'acció de l'aigua.



Canet lo Roig

ARTICLES MES LLEGITS



[Mayo: Avenc de l'Ereta - Melic de Pau, Avenc del Turio 5, Avenc de la Figa, Sima de la Señora, Cueva de la era de la sal y Avenc del Turio 2.](#)


El miércoles 9 de mayo Alexis, Gila, Lucía y Ferrán realizan la travesía del Avenc de l'Ereta - Melic de Pau, en Argelita, dejándolo insta...



[CUEVA DE LOS CHORROS \(Riópar, Albacete\)](#)

Rio blanco de la cueva de los Chorros.

El pasado fin de semana visitamos el karst del calar del Mundo y de la sima, situado en la ...



[VISITA A LA TORCA DEL CERRO DEL CUEVÓN \(CABRALES, ASTURIAS\)](#)

Entrada al funicular de Bulnes Con el objetivo de colaborar con el proyecto deportivo - 17 picos - 17 simas - , y científico con ...

INTERCLUB CASTELLÓ



Obusos i una altra peça trobada a l'avenc de La Troneta.

6 cavitats d'un document de 1817

Coves i abrics que apareixen en un document de 1817 i que es troba a l'ajuntament de Tirig. Seria molt interessant consultar aquest document i juntament amb alguns veïns de la població localitzar les 6 cavitats.

Cavitats noves del terme municipal.

Avenc de La Troneta.



RANKING DE DESARROLLO (Provincia de Castellón)

[Pulsa aquí para ver las cavidades más grandes de Castellón.](#)

RANKING DE PROFUNDIDAD (PROVINCIA DE CASTELLÓN)

[Pulsa aquí para ver las cavidades más profundas de la provincia](#)

SICE-CS



Mi lista de blogs

 **espeleobloc**



Per dignitat, ens aturem! -
*L'Espeleobloc ha estat publicat diàriament

durant més de 10 anys; prop de 4.500 notes sobre espeleologia i carst. * *En aquests greus moments on s'ha d...

Hace 8 meses

UEC Tortosa - Espeleo i Barrancs

-

ENLACES:

CATALEGS DE CAVITATS

[Provincia de CASTELLÓ \(SICE-CS\)](#)

[Catalog de cavitats de CATALUNYA](#)



Situació de l'avenc de La Troneta, al fons a la dreta el veu "La Troneta".

Rep aquest nom per la seua situació molt propera a una roca anomenada com *La Troneta* (sinònim de púlpit). Situat junt a un bancal d'ametlers i en el marge esquerre de la rambla de la Morellana. Localitzada per Cantero i Santi "Matamoros" el 18 de febrer de 2018, després de varies jornades de prospecció per la zona i amb ajuda de les indicacions dels veïns del poble. Explorat també per ells mateixos el dia de la seua troballa, si be van tenir que eixamplar la boca per poder entrar. Dins hi han 2 obusos de la guerra civil.



Boca de l'avenc de La Troneta.

Les coordenades de la seua boca son:
UTM Datum ETRS89
31 T X-248499 Y-4477930 Z-502 m.

Es tracta d'un petit pou circular de 6 metres. A la seua base, a mes dels esmenats projectils, trobem moltes pedres cobrint el piso i possiblement tapant la continuació de la cavitat. Per una fractura podem avançar uns 4 metres on s'obri una cúpula i es tanca tota possible continuació.

[Catálogo de cavidades de Alicante](#)

[Cuevas de Murcia](#)

[Catalogo de Cantabria](#)

[Catálogo espeleológico de Gipuzkoa](#)

[Catalogo Andaluz de cavidades](#)

[Catalogo de Matienzo \(Cantabria\)](#)

[Coordenadas de algunas cavidades cantabras](#)

ESPELEOLOGÍA CIENTÍFICA

[SPELEOGENESIS](#)

[HYPOGENE SPELEOGENESIS](#)

[Espeleologia bibliografia](#)

[ARTÍCULOS DE ESPELEOGÍA CIENTÍFICA EN INTERNET](#)

[Acta Carsologica \(Publicación\)](#)

[SEDECK](#)

[Associació catalana de Biospeleologia](#)

[Sección de biospeleología del Grupo de Espeleología de Villacarrillo](#)

[Banco de datos de Biodiversidad de la Com. Valenciana](#)

[Programa Visual Topo](#)

[COMPASS \(Topografía\)](#)

CLUBS DE CASTELLÓ

[ESPELEO CLUB CASTELLÓ](#)

[UCP \(Benicassim\)](#)

[Espemo \(Morella\)](#)

[Club Espeleológico de Vila-Real](#)

[C.M. Serra d'Irta \(Alcala de Xivert\)](#)

[C.M. La Carrerassa \(Figueroles\)](#)

[GESAP \(Alto Palancia\)](#)

[Espeleoclub La Vall d'Uixo](#)

CLUBS DE CATALUNYA

[Espeleobloc](#)

[UEC Tortosa \(Sec. Espeleo i barrancs\)](#)

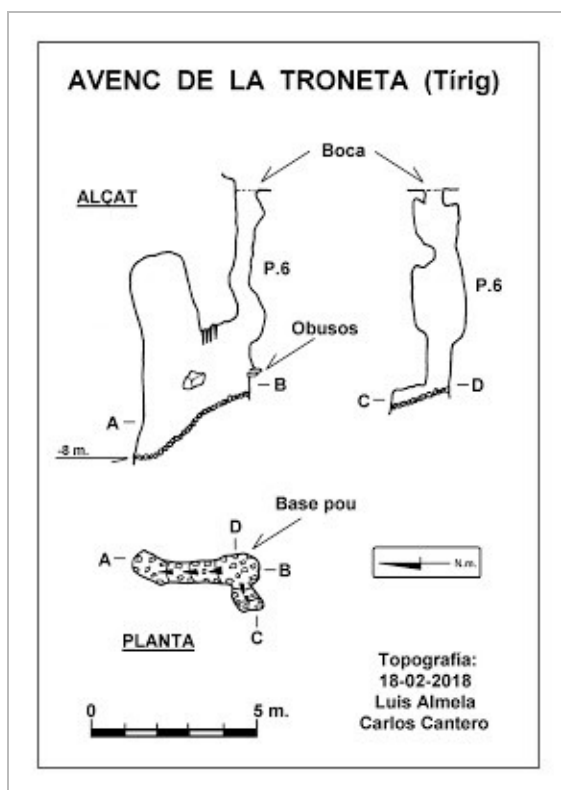
[Espeleo club Tortosa](#)

[SARAWAK exploracions](#)



Formacions a l'avenc de La Troneta.

Els veïns de Tírig que ens van indicar la seua situació ens van dir que al interior van tirar cadàvers de soldats i de armament. Perquè recordem que durant la guerra civil espanyola (1936-39) a Montegordo va tindre lloc una batalla important, i La Troneta es troba als peus de Montegordo. Nosaltres només vam trobar 2 obusos i una peça de ferro que desconexim la seua procedència ni utilitat.



Topografia de l'avenc de La Troneta.

Altres cavitats per localitzar.

[Grup d'Espeleologia de Badalona](#)

[Espeleo club de Gracia](#)

[GES del C.M. Terrassa](#)

[S.I.S. del C.E.Terrassa](#)

[Espeleo club Sabadell](#)

[Truji-Espeleo](#)

[Blog de Joan Montoya](#)

CLUBS DE LA COM. VALENCIANA

[Grupo espeleológico La Senyera](#)

[Secció d'Espeleologia del Grup Il·licità de Muntanyisme \(Elx\)](#)

[Blog del GIM \(Elx\)](#)

[Grupo Speos \(Alcoy\)](#)

[Club espeleo Tracalet \(Vinalesa\)](#)

[Club d'Espeleologia l'Avern \(Ontinyent\)](#)

[Club de espeleología l'Horta](#)

OTROS CLUBS

[Espeleo Club Zaragoza](#)

[Grupo Edelweiss](#)

[Espeleokandil](#)

[G.E.Niphargus](#)

[GAEM](#)

[WEB Club espeleologia Abismo-Guadalajara](#)

[Club espeleologia Abismo-Guadalajara](#)

[SECJA](#)

[G.E. Geológicas](#)

[Club Pasoslargos](#)

[Agrupacio Esportiva Voltors \(MALLORCA\)](#)

[GRUPO ESPELEOLOGICO ALAVES](#)

[G.E. Talpa](#)

[Espeleologia Ciudad Real](#)

[G.E.A.L. - Cordoba](#)

[Cuevas de Ason](#)

[FELIX ALBART](#)

[PSM-Francia](#)

FEDERACIONES

[Federacion Española de](#)

1. Mes amunt del Mas d'Esteve, en una zona de malla un caçador li va dir a Cantero que hi ha un avenc. De moment no està localitzat. En la parla de Tírig malla s'utilitza per designar el coscoll.
2. Una dona del poble buscant rovellons, prop d'una pista, va trobar una boca gran, però no sabem la zona. Informació de Cantero.
3. Prop de l'ermita de Santa Bàrbara i cap al poble hi ha un altre avenc, que no es el de Santa Bàrbara. Informació de Cantero.

Agraïm a Carlos Cantero la seua aportació al catàleg de cavitats de Castelló.



Cantero a la boca de l'avenc de La Troneta.

Redacció: L. Almela a 16:00:00 

Temas: [catalogació](#), [Tírig](#), [topografia](#), [toponímia](#)

Enllaços a aquest missatge

[Crear un enllace](#)

[Entrada más reciente](#)

[Página principal](#)

[Entrada antigua](#)

EL ÚLTIMO GRITO

[Espeleología](#)

[Federació d'espeleologia de la Comunitat Valenciana](#)

[Federació Catalana d'Espeleologia](#)

[FEDERACION ARAGONESA DE ESPELEOLOGIA](#)

[National Speleological Society](#)

[Sociedade Brasileira de Espeleologia](#)

TIENDAS DE MATERIAL

[NUS \(Barcelona\)](#)

[MTDE](#)

[Kordas](#)

La técnica no es más que un medio, y no una finalidad en sí misma. El conocimiento permanece como único objetivo digno de llevar a cabo.