

Compartir Informar sobre mal uso Siguiente blog»

Crear un blog Acceder




VIERNES 22 DE OCTUBRE DE 2010

## LES COVETES DEL TOSSAL ROIG (BENICASSIM)

En estiu també ha hagut temps per anar al Tossal Roig, situat en el desert de les Palmes.



## NUEVA BERIG



Nº-10 NOVIEMBRE 2009

### Archivo del blog

- ▼ 2010 (66)
  - ▼ octubre (6)
    - [LES COVETES DEL TOSSAL ROIG \(BENICASSIM\)](#)
    - [VIAJE AL CENTRO DE LA TIERRA](#)
    - [LA GUERRA DE LAS PROFUNDIDADES](#)
    - [LA PIEDRA DE SAN MARTÍN](#)
    - [4ª SALIDA DEL INTERCLUB CASTELLON](#)
    - [ESPELEO-ADIVINANZA](#)
  - ▶ septiembre (10)
  - ▶ julio (2)
  - ▶ junio (5)
  - ▶ mayo (9)
  - ▶ abril (12)
  - ▶ marzo (7)
  - ▶ febrero (6)

El topònim fa referència a la coloració roja de la arenisca triàsica que tant domina a la serralada del desert. Aquesta muntanya a pesar de no estar situada en la cadena muntanyosa paral·lela al Bartolo, on els cims sobrepassen els 700 metres d'altitud, es molt estratègica i des del cim hi ha molta visibilitat. Situats al pic divisem àmpliament el mar, des-de la torre colomera fins a la província de València. Els dies clars es veu fins i tot el cap de sant Vicent. També domina Castelló i les muntanyes que l'envolten: el Raca, la Roca Blanca, la Mola del Morito, el pic de Panxa, el Bartolo (Montsoliu), el Castell de Montornès, el Alt del Colomer i les Agulles de Santàgueda.



En la part més oriental del cim troben unes construccions defensives, segurament musulmanes- medievals i semblants a les que hi ha a la Mola del Morito i al Mollet.

Properes a aquestes construccions estan les covetes del Tossal Roig, situades baix dels cingles i orientades al nord.



► enero (9)

► 2009 (87)

► 2008 (38)

Contribuyentes

El salvaxes

Jesús



RANKING DE PROFUNDIDAD  
(PROVINCIA DE CASTELLÓN)

[Pulsa aquí para ver las cavidades más profundas de la provincia](#)

AVISO IMPORTANTE

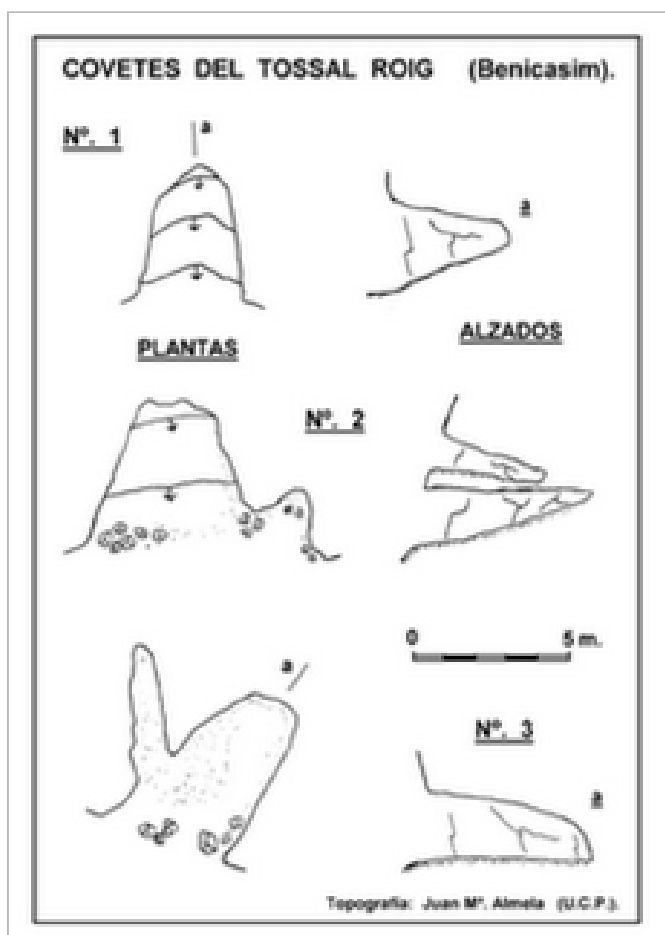


En la provincia de CS.

ESPELEO CLUB CASTELLÓ



En total hi ha tres cavitats catalogades, que es desenvolupen totes en arenisca. Dins de les cavitats podem trobar curioses formes produïdes per l'acció del vent sobre l'arenisca. Aquestes coves segur que han servit de refugi en temps passats, encara que no sobrepassen els 10 metres de recorregut son bons amagatalls.



#### AVENC DE LA BASSA ROJA-4




COSTUR

Google Calendar Viewer


< October 2010 >						
Su	M	Tu	W	Th	F	Sa
					1	2
3	4	5	6	7	8	9
10	11	12	13	14	15	16
17	18	19	20	21	22	23
24	25	26	27	28	29	30
31						

SICE-CS



Mi lista de blogs

 espeleobloc



Avenc del Merla  
- També  
anomenada  
\*Cova d'en  
Merla\*, o Cova  
de la Merla,

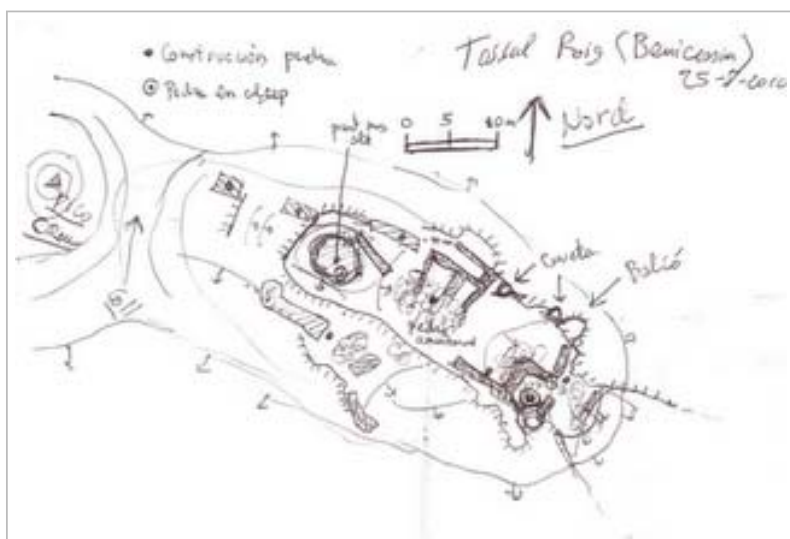
aquesta cavitat de \*Roda de Barà\* (Tarragonès) és una cavitat ja descrita en el catàleg de \*N. Font ...

*Hace 9 horas*

ENLACES

[SICE-CS](#)

[F.E.E.](#)



Redacci3n: Jes3s en [07:40:00](#)

Temas: [Desert de les Palmes](#), [provincia de castellon](#), [Tossal roig](#)

## 0 Espeleo-comentarios:

[Publicar un comentario en la entrada](#)

## Enlaces a esta entrada

[Crear un enlace](#)

[P3gina principal](#)

[Entradas antiguas](#)

Suscribirse a: [Enviar comentarios \(Atom\)](#)

[Freàtic](#)

[SARAWAK](#)

[UEC Tortosa](#)

[LA CARRERASA-Figueroles](#)

[AIRE LLIURE -Alcala de Xivert-](#)

[SES del GER](#)

[BIOSP](#)

[speleo Laos](#)

[Banc de dades- Bioespeleologia \(C.V.\)](#)

[FELIX ALBART](#)

[Espeleobloc](#)

[Caves-project LAOS](#)

[Espemo Morella](#)

[SSI - Documents](#)

[SES del CEV -VALENCIA](#)

[Espeleo Club Zaragoza](#)

[GRUPO ESPELEOLOGICO ALAVES](#)

[Espeleo Club de Gracia](#)

[G.E. Talpa](#)

[SEDECK](#)

[Grupo Edelweiss](#)

[Acta Carsologica](#)

[Visual Topo](#)

[Espeleologia Ciudad Real](#)

[GEOKARST](#)

[Cave Render](#)

[G.E.A.L. - Cordoba](#)

[Fountainware-Topo](#)

[U.C.P.](#)

[PSM-Francia](#)

[Cuevas de Ason](#)

[Sociedad Brasileña de Espeleologia](#)

[Espeleo Club Castell3](#)

[SECJA](#)

[Agrupacio Esportiva Voltors \(MALLORCA\)](#)

[GAEM](#)