

MTI Blog

Mineralogía Topográfica Ibérica

[Portada](#)
[Minas](#)
[Castilletes](#)
[Archivo Histórico](#)
[Lampistería](#)
[Libros](#)
[Textos](#)
[Vínculos](#)
[Ferias](#)

MAPA DEL SITIO



La Vaquilla

JUEVES 19 DE AGOSTO DE 2010

Dos minas, Nueva Victoria y Esperanza, que realmente fueron una solamente. Explotadas por la misma empresa y en la misma época. La primera fue una concesión ampliación a la segunda, pero la línea divisoria de los términos municipales de Culla y La Torre d'En Besora pasa entre las dos. Fatalidades de la vida.

1170 días on line

1464 entradas



Introduce tu dirección email:

Recibir entradas MTI

Delivered by [FeedBurner](#)

626 minas

24.398 fotografías



Click en la foto para ampliar

Visitables ambas, pero llevadas de forma separada. Nueva Victoria es de gestión municipal directa, mientras que a Esperanza la administra una empresa privada mediante contrata con el ayuntamiento de La Torre d'En Besora. Distintas entradas y salidas, distintos guías, diferentes horarios e incluso suministro eléctrico individualizado. En el interior, verjas metálicas separan las labores de una y de otra, como si de dos minas se tratase, cuando sus galerías están unificadas. La única diferencia estriba en estar situadas en dos municipios diferentes, cuyas relaciones no deben ser muy afables. Ojala nuestras informaciones sean erróneas y que la instalación del proyectado ferrocarril minero que unirá ambas explotaciones sea también el comienzo de un viaje hacia la sensatez.





Introduce texto a buscar

Buscar en MTI Blog



Click en la foto para ampliar

En la película La Vaquilla, de Berlanga, el animal fallecía sin que ninguno de los dos bandos se beneficiara de ella. Como ejemplo y símil, nos vale.

Ante esta situación, presentaremos a continuación las “dos” minas tal y como se visitan, esto es, de forma separada.


Mina Esperanza, La Torre d'En Besora, Castellón

Mina explotada por la empresa Minas Victoria, al parecer propiedad de la Sra. Baronesa de Atzeneta, Dña. Carmen de León. Los primeros datos que se disponen acerca de su explotación se remontan a comienzos de los años 40, aunque según consta en la Revista Minera de 1907, una compañía extranjera tenía intención de



- 23 AGO 08:55 [Minerales de madrid](#)
- 23 AGO 08:50 [Derrumbe en una mina de chile con 34 mineros atrapados](#)
- 23 AGO 03:38 [Colección de luis](#)
- 23 AGO 02:58 [Limpieza de geoda](#)
- 23 AGO 02:54 [¿posible fósil?](#)
- 23 AGO 02:35 [Vitrinas, cajones... Organización física de la colección](#)
- 23 AGO 01:08 [Calcopirita??](#)
- 23 AGO 00:30 [Más asturias](#)
- 23 AGO 00:08 [Quisiera saber qué tipo de minerales son](#)
- 22 AGO 21:41 [Colección fernando mancilla vázquez](#)
- 22 AGO 21:27 [Colección diego navarro diaz](#)
- 22 AGO 20:00 [Colección de gloria ramos](#)
- 22 AGO 18:43 [Minerales de castilla y león](#)

Enlaces Imprescindibles



Nos Enlazan

explotar dichas minas (Vulcano y Segunda Vulcano) y construir un ferrocarril que llevase el mineral de hierro desde Albocácer hasta el Cabo de Oropesa. De hecho, en 1912 figuraban como en actividad, aunque el ferrocarril jamás lleo a ser una realidad.



Nos Ayudan


Enlázanos



Piromorfita. Mina San Andrés, Espiel, Córdoba

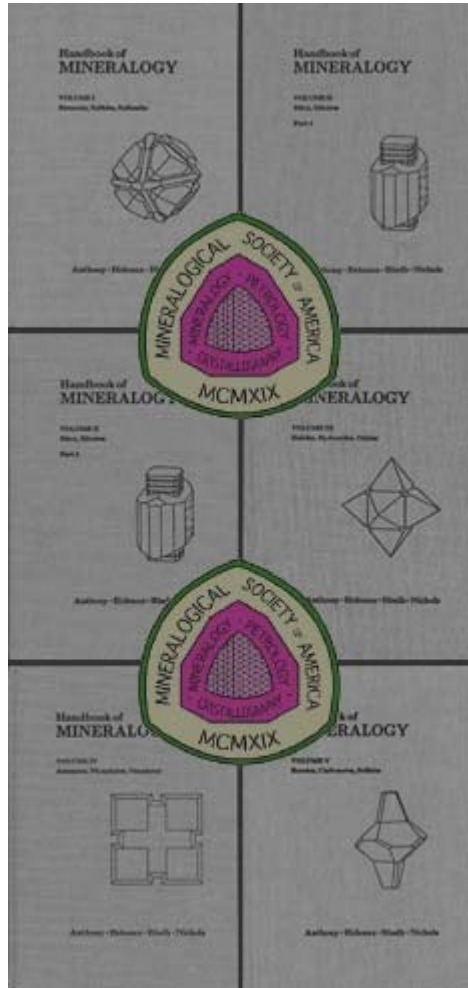


El mineral de hierro extraído en estas minas era destinado a la siderurgia de Puerto de Sagunto, adónde era enviado mediante camiones. En sus galerías, que suman más de 2´5 kilómetros, trabajaron hasta 150 hombres en turnos de 8 horas, extrayendo un hierro de muy buena ley (hasta 42,81% de Fe seco de media, con picos puntuales, como en 1958, de hasta casi un 60%), si se compara con otras minas de hierro de la provincia, como las de Zucaína, Artana o Villavieja, con producciones que llegaron a alcanzar casi 9000 toneladas anuales. La irregularidad del suministro, la dificultad del transporte y la caída del precio del hierro motivaron su cierre, en 1965.



Dispuso de un pozo vertical de 80 metros junto a otros dos pozos, de menor diámetro, para ventilación, y diversas bocaminas a niveles inferiores para el vertido de estériles a la escombrera.






En el año 2003 se acometió el acondicionamiento de la misma para poder ser visitada, inaugurándose las remozadas instalaciones en 2007. El tractor Ruston que se exhibe a la entrada procede de las





fábricas de gas de Valencia, sin que tenga relación alguna con la minería.



Se accede a ella mediante una pista asfaltada y señalizada de 1900 metros que parte de la carretera que enlaza la CV-166 con la CV-165, 6´5 kilómetros antes de llegar a Culla. Desde La Torre d´En Besora se accede mediante otro camino existente a la salida de la población, en dirección a Albocácer. Su ubicación es la de la partida de La Bassa, en el Tossal de la Ferritja.

Para acceder, *click* en las fotos.

Coordenadas: x [746609](#) y [4466239](#)


Mina Nueva Victoria, Culla, Castellón





Ubicada en el paraje Fontanella, sus antecedentes históricos y mineros son los mismos que los reseñados en la mina Esperanza, ya que en realidad se trató de una concesión que ampliaba a esta última.





Torbernita. Calo, Soneira, La Coruña

Dispone de seis galerías a niveles que oscilan entre 0 y -9 metros con respecto a la entrada principal, contando igualmente con una salida inferior para el vertido de estériles a la escombrera, mediante vagonetas. Al igual que en su vecina Esperanza, los minerales que en ella aparecieron fueron goethita, hematites, siderita, calcita y limonita.



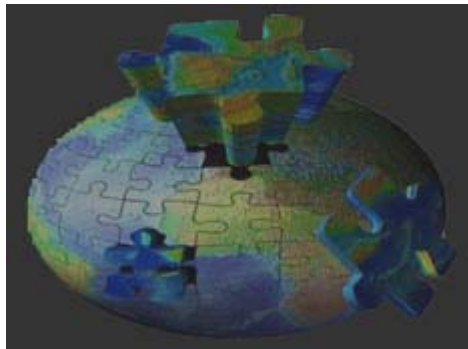


International Stratigraphic Chart

International Commission on Stratigraphy



OneGeology



Según consta en los paneles informativos emplazados en la mina, esta cerró sobre 1957, aunque probablemente su cierre real se efectuara en la misma fecha que Esperanza, acaecido algunos años más tarde (1965).





Conicalcocita. Mina Dolores, Pastrana, Mazarrón, Murcia

Anécdotas 36

Artes 68

Artículos científicos 15

Biominales 1

Boletines digitales 12

Castilletes 15

Catastro Minero 6

Coleccionismo 10

Concursos 21

Congresos 25

Cursos 8

Denuncias 15



Por encontrarse su bocamina situada a 500 metros de la de la mina Esperanza, el acceso se lleva a cabo por la pista común a ambas. Es igualmente visitable, aunque solamente los fines de semana y en horarios de mañana.



Desde el aire 5

Documentos Históricos 52

Dominios 1

En la web 14

Enlaces 15

Estadísticas y posicionamiento 6

Exposiciones 32

Ferias y Bolsas 74

Filatelía 3

Foros 2

Geología 14

Grupos y Asociaciones 20

Historia de la Minería 171

Iluminación 35

Información Geográfica 18

Jornadas 12

Legislación 2

Libros 58



Para acceder, *click* en las fotos.

Coordenadas: [x 746171](#) y [4465928](#)

Publicado por Malacate

Etiquetas: Minas



0 COMENTARIOS:

