

13-PROSPECCION DE CAVIDADES EN BEJIS, CASTELLÓN.

NOMBRES DE LAS CAVIDADES :

CUEVA DEL MURCIENAGO, CUEVA DE LA FUENTE DE LA SULSIDA I Y CUEVA DE LA FUENTE DE LA SULSIDA II SITUADAS EN EL MUNICIPIO DE BEJIS, PROVINCIA DE CASTELLÓN. ZONA DE LA PEÑA DEL DIABLO

FECHA ACTIVIDAD: 13 de agosto de 2008

PARTICIPANTES: JAVIER CAPILLA (PADRE), JAVIER CAPILLA (HIJO) Y JOSÉ FORMENTÍN.

OBJETO DE LA ACTIVIDAD Y OTROS DATOS

El objeto de la actividad es localizar y visitar varias cavidades inéditas de la zona de la Peña del Diablo de Bejis, en la provincia de Castellón

DESCRIPCIÓN DE LA ACTIVIDAD:

10,00 . Se inicia el ascenso hacia la Peña del Diablo en el todo terreno de los guías

11,15 .Llegamos a la Cueva del Murciénago, la visitamos, fotografiamos y en este momento tiene unas dimensiones reducidas. Cuentan los guías que en la posguerra se refugiaban los maquis en esta cueva y desde Arteas de Arriba se veía el humo que hacían para cocinar y calentarse.

DESCRIPCIÓN DE LA CUEVA DEL MURCIÉNAGO. En este momento, la altura media de la sala de entrada y de las dos salitas que tiene es de unos setenta y cinco centímetros en la zona más alta. Al tratarse de un sumidero ocasional de aguas pluviales y tener un amplio radio de captación esta cavidad se ha ido aterrando de arcillas, limos y piedras de unos cinco a diez centímetros de diámetro. También es casi seguro que cuando se eliminó el maquis de esta zona, se cegara la cavidad para hacerla inhabitable. Aunque teniendo en cuenta que es un sumidero ocasional, que la humedad es muy elevada y que la base de la sala son arcillas debió ser muy desagradable vivir en ella, y menos si era un grupo numeroso. De hecho, en varios puntos de la sala y las salitas anexas hay goteos de agua.

13,15 Tras dar la vuelta a la Peña del Diablo paramos en la Fuente de la Sulsida y subiendo hacia lo alto de la montaña donde está fuente se abren la Cueva la Fuente de la Sulsida I y Cueva la Fuente de la Sulsida II

DESCRIPCIÓN DE LA CUEVA DE LA FUENTE DE LA SULSIDA I. Se trata de un abrigo natural de reducidas dimensiones y un volumen de unos dos metros cúbicos, excavado en calizas tobáceas situado encima de la fuente antes citada y al que le fue instalada una puerta, mejor dicho una ventana para cerrarla pues se utilizaba como polvorín para guardar los detonadores que cebaban los barrenos que se utilizaban en una mina cercana de donde se pretendía extraer plata. La explotación se abandonó al no ser rentable. No parece haber tenido importancia historia durante la guerra civil, pero si para las escasas explotaciones mineras que se hicieron en la zona, que no dieron los resultados esperados.

No se han encontrado restos de murcielaguina ni huesos de otros animales, aparentemente no ha sido utilizada por las alimañas de la zona. No hay señales de humo en las paredes.

DESCRIPCIÓN DE. LA CUEVA LA FUENTE DE LA SULSIDA II. Se trata de una pequeña cavidad excavada en calizas tobáceas situada a unos cincuenta metros a la izquierda de la anterior. Con una altura media de unos setenta y cinco centímetros, las paredes están formadas por calizas blancas pero sin consistencia pues se rompe con la simple presión de los dedos. Tiene abundantes raíces de sabinas y otras coníferas cercanas para

captar la humedad del terreno. Presenta dos bocas de forma triangular y varias colonias de arañas de la *Clase Arachnida*, Orden de los **Opiliones**: que se caracterizan por tener el cefalotórax y el abdomen fundidos y cuerpo globular y generalmente las patas son largas y sutiles.

No se han encontrado restos de murciélago ni huesos de otros animales, aparentemente no ha sido utilizada por las alimañas de la zona. No hay señales de humo en las paredes.

OBSERVACIONES

Estas tres cavidades son inéditas, y aunque son de reducidas dimensiones, dos de ellas tienen valor histórico.

BIBLIOGRAFÍA

No se ha encontrado bibliografía sobre estas cavidades.

TOPOGRAFÍAS

No se adjuntan topografías de las cavidades.

Dadas sus pequeñas dimensiones, su reducido valor espeleológico, su posible valor histórico por haber sido una de ellas refugio del maquis en la posguerra y la otras por poder ser restos de una explotación minera, se publicaran mas adelante junto con un estudio mas detallado de la zona y la topografía de la mina abandonada que no se visitó.

FOTOGRAFIAS




CUEVA DEL MURCIENAGO BOCA DE LA CAVIDAD



CUEVA DEL MURCIENAGO BOCA DE LA CAVIDAD



CUEVA DEL MURCIENAGO VISTA DE LA SALITA DEL FONDO DERECHA



CUEVA DEL MURCIENAGO CAMINO DE LA SALITA DEL FONDO IZQUIERDA



CUEVA DEL MURCIENAGO SALITA DEL FONDO IZQUIERDA




CUEVA DEL MURCIENAGO SALITA DEL FONDO IZQUIERDA




CUEVA DEL MURCIENAGO SALITA DEL FONDO DERECHA



CUEVA DEL MURCIENAGO SALITA DEL FONDO DERECHA



CUEVA DE LA FUENTE DE LA SULSIDA II, VISTA DE LA BOCA DESDE DENTRO



CUEVA DE LA FUENTE DE LA SULSIDA II, VISTA DE LAS DOS BOCAS DESDE DENTRO



CUEVA DE LA FUENTE DE LA SULSIDA II, ESPELEOTEMAS CON LIQUENES



CUEVA DE LA FUENTE DE LA SULSIDA II, ARAÑAS DE LA *CLASE ARACHNIDA*, ORDEN DE LOS **OPILIONES**



CUEVA DE LA FUENTE DE LA SULSIDA II, ARAÑAS DE LA *CLASE ARACHNIDA*, ORDEN DE LOS *OPILIONES*



CUEVA DE LA FUENTE DE LA SULSIDA II, RAÍCES DE SABINA



CUEVA DE LA FUENTE DE LA SULSIDA I, DETALLE DE LA CAVIDAD



CUEVA DE LA FUENTE DE LA SULSIDA I, DETALLE DE LA PROFUNDIDAD DE LA CAVIDAD



CUEVA DE LA FUENTE DE LA SULSIDA II, BOCA DE ACCESO



CUEVA DE LA FUENTE DE LA SULSIDA II, VISTA GENERAL DEL INTERIOR



VISTA DE LA CRESTA DONDE SE ABREN LAS DOS CAVIDADES VISIBLES DESDE EL CAMINO.