


Inventari Guerra Civil

Segorbe

3	Municipi Segorbe	Nom Refugi Carrer de la Torre
Tipologia Refugi antiaeri	Localització Carrer de la Torre	
Inventari previ No inventariat	Coordenades UTM	
Observacions Galeria excavada sobre el terreny natural, es descendeix al refugi per mig d'escalas a les cimentacions de la Torre de la Presó. El refugi té un segon accés pel Carrer Colon, avui tancat per un mur de pedres. Publicat al PGOU.		
Altres		
 		
Foto i plànol: L. Lozano Pérez i V. Palomar Macián		
Nivell: B	Informació: L. Lozano Pérez i V. Palomar Macián: Memoria de las excavaciones arqueológicas en la Calle de La Torre - Calle Nueva. PGOU.	


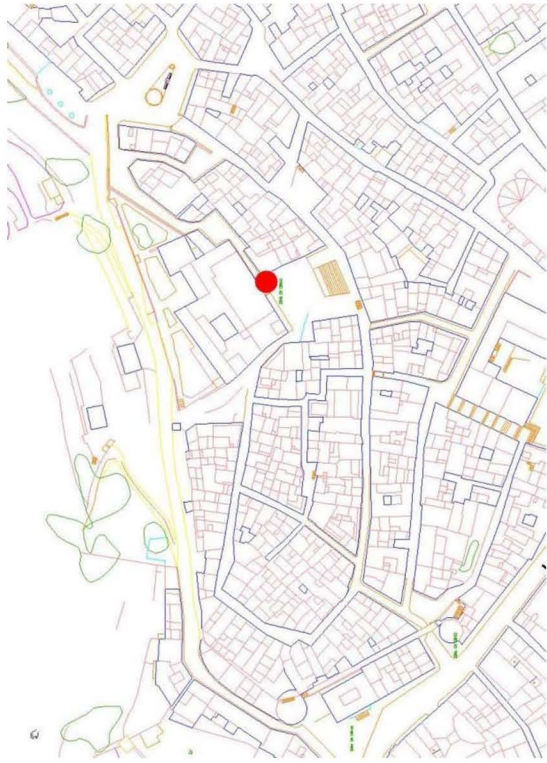
Inventari Guerra Civil

Segorbe

4	Municipi Segorbe	Nom Refugi de la Plaça de la Sang
Tipologia Refugi antiaeri	Localització Plaça de la sang	
Inventari previ No inventariat	Coordenades UTM	
Observacions Refugi localitzat durant excavacions arqueològiques realitzades a la Plaça de la sang. S'accedeix per una rampa amb escales, girant a esquerra al fons, segueix uns metres més sense eixida. Publicat al PGOU.		
Altres		
		
Foto i plànol: L. Lozano Pérez i V. Palomar Macián		
Nivell: B	Informació: L. Lozano Pérez i V. Palomar Macián: Memoria de las excavaciones arqueológicas en la Plaça de la sang. PGOU.	


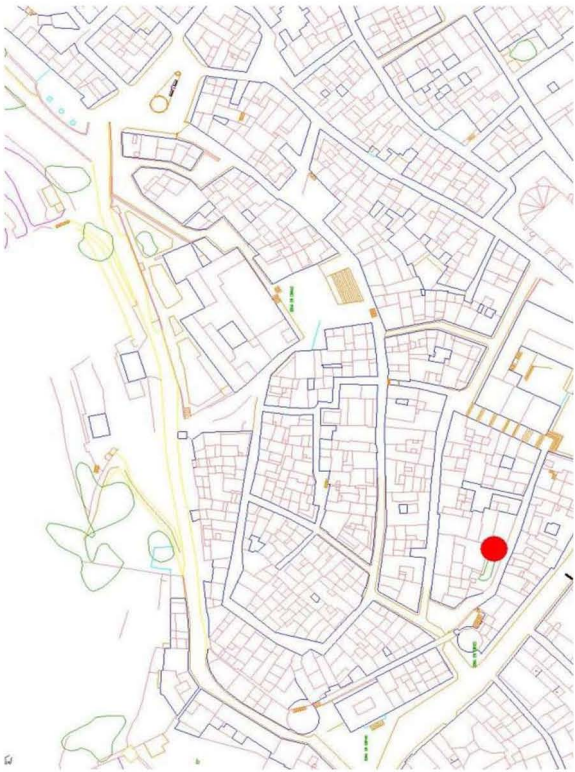
Inventari Guerra Civil

Segorbe

5	Municipi Segorbe	Nom Refugi de la Plaça de les Monges
Tipologia Refugi antiaeri	Localització Plaça de les Monges	
Inventari previ No inventariat	Coordenades UTM	
Observacions Refugi molt ample amb dues entrades als dos costats de les escales d'accés a l'església de Sant Martí, i una tercera a una placeta propera. La galeria s'excavà al terreny natural per davall l'edifici, segueix tota la planta de l'església longitudinalment. Publicat al PGOU.		
Altres		
 		
Foto i plànol: S. Selma		
Nivell: B	Informació: S. Selma: Memoria de las excavaciones arqueológicas en la Plaça de les Monges. PGOU.	


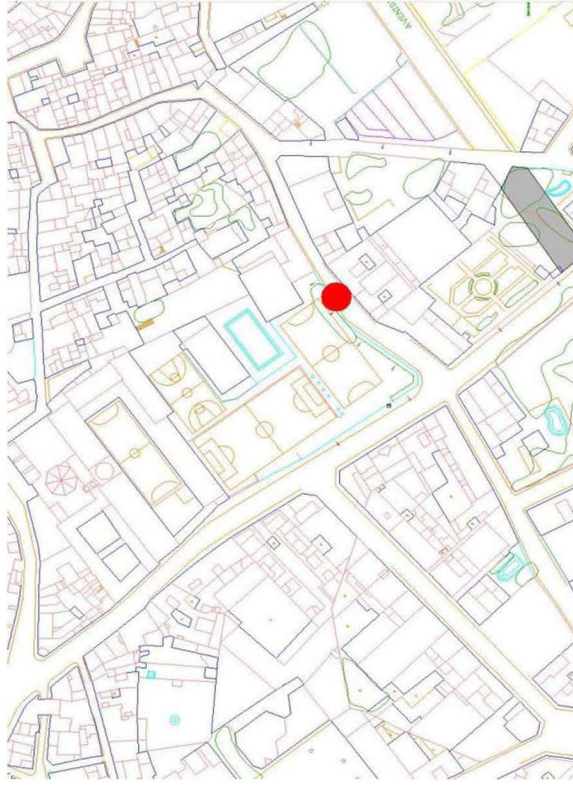
Inventari Guerra Civil

Segorbe

6	Municipi Segorbe	Nom Refugi del Palacete de San Antón
Tipologia Refugi antiaeri	Localització Carrer Sant Anton	
Inventari previ No inventariat	Coordenades UTM	
Observacions Descobert durant unes excavacions arqueològiques, s'accedeix per una escala descendent. Estava cobert per una volta de rajola, girava a la dreta i la galeria dibuixava un ziga-zaga, creua la Calle Nueva i arriba a una casa del Carrer Colon, on es trobaria la segona boca, avui tapada. Publicat al PGOU.		
Altres		
 		
Foto i plànol: L. Lozano Pérez i V. Palomar Macián		
Nivell: B	Informació: L. Lozano Pérez i V. Palomar Macián: Memoria de las excavaciones arqueológicas en el Palacete de San Anton. PGOU.	


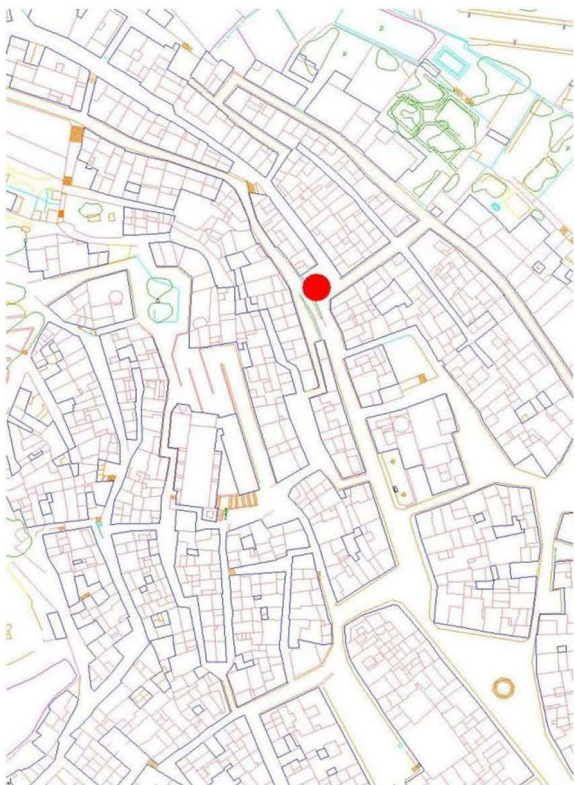
Inventari Guerra Civil

Segorbe

7	Municipi Segorbe	Nom Refugi del Huerto del Seminario
Tipologia Refugi antiaeri	Localització Carrer José Gimeno Agius	
Inventari previ No inventariat	Coordenades UTM	
Observacions El refugi tenia diferent boques d'accés des del carrer Gimeno Agius que entraven cap a l'hort del seminari, algunes desapareixen amb les reformes que ha sofert el mur a llarg dels anys. Actualment es poden veure dos accessos tapats en aquest carrer, no es pot accedir a l'interior. Publicat al PGOU.		
Altres		
 		
Foto i plànol: PGOU		
Nivell: B	Informació: . PGOU.	

Inventari Guerra Civil

Segorbe

8	Municipi Segorbe	Nom Refugi de la Calle Larga
Tipologia Refugi antiaeri	Localització Carrer Obispo Aguilar	
Inventari previ No inventariat	Coordenades UTM	
Observacions A aquest refugi s'accedeix per dues boques d'entrada obertes al carrer Bisbe Aguilar que comunicaven amb una ampla galeria que seguia el carrer longitudinalment. Avui el refugi es troba inundat d'aigua i no es pot accedir. Publicat al PGOU.		
Altres		
 		
Foto i plànol: PGOU		
Nivell: B	Informació: . PGOU.	