

CATALOGACIÓN DE REFUGIOS DE GUERRA EN JÉRICA SECTOR DE LAS TRINCHERAS, CAMINO DE BENAVAL

Fecha: 9/4/19.

Autor: Paco Mas.

Grupo de Exploraciones Subterráneas del Alto Palancia (GESAP).

Se ha procedido a revisar y datar algunos de los refugios que se han localizado en las largas y complejas líneas de trincheras que hay en el monte de la Muela, por encima del camino de Benaval, en la población de Jérica. Esta zona es conocida popularmente como "las trincheras".

Todas estas construcciones se realizaron durante el conflicto de la Guerra Civil de España de los años 1936-1939, y más concretamente cuando se consolidó el llamado frente de Levante, en el verano de 1938. El frente republicano, con el fin de detener el avance de las tropas franquistas (o rebeldes, aunque se les suele llamar incorrectamente "nacionales"), preparó la línea conocida como XYZ, extensa raya repleta de elementos defensivos. Tras unos días de intenso conflicto, durante casi nueve meses después el frente quedó estacionado, tiempo en el cual ambos bandos siguieron construyendo elementos defensivos. Uno de los puntos calientes del conflicto fue la cercana población de Viver, donde estuvo prácticamente establecido el frente, ya que los rebeldes intentaban avanzar por lo que es la carretera de Teruel-Sagunto.

Esta larga línea de trincheras que ocupa casi toda esta ladera del monte de la Muela casi seguro fue la segunda línea defensiva del bando republicano, preparada para defenderse en esta posición si caía la primera línea, la situada en el mismo Viver, donde también hay abundantes vestigios como los refugios y trincheras de los montes de Santa Cruz y de San Roque, además de otras zonas a lo largo de todo el término.

Las trincheras fueron en parte arregladas en un Taller de Empleo hace ya varios años. Hay además diversos senderos que recorren parte de ellas. La red, como ya hemos dicho, es compleja, con líneas paralelas a diferentes alturas, y otras líneas que unen diversos puntos en sentido perpendicular a la pendiente de la ladera. Hemos localizado diversos refugios en diversos puntos, de diferente tamaño, muchos de ellos ya colmatados. Hacia el Sur también hay más refugios, pero que sepamos no los hay de tamaño relevante.

En la zona inicial de la senda hemos encontrado cuatro refugios de tamaño medio, los cuales reseñamos; no obstante hay más de tamaño menor, así como otros cuya boca actual es muy pequeña, por colmatación de la tierra, y que no sabemos si tienen interés por su tamaño.

Adjuntamos varias fotos de los tramos reacondicionados de las trincheras.





Refugio Trincheras 1.

Refugio en típica forma de U, con dos bocas. Boca 1 de 0,60 x 0,60 metros, y boca 2 de 0,70 x 0,80 metros. Tiene un desarrollo de unos 20 metros. La anchura en su interior oscila entre 0,60 a 0,60 metros, y su altura entre 0,80 a 1,30 metros.

Coordenadas b1: N39.91224 W0.57865

Coordenadas b2: N39.91227 W0.57874



Boca 1 del Refugio nº 1



Refugio nº 2, con sus dos bocas

Refugio Trincheras 2.

Refugio en típica forma de U, con dos bocas muy cercanas, y que curiosamente en la foto tiene una apariencia de cara de puerco espín. cuya apariencia tiene. Boca 1 de 0,50 x 0,50 metros, y boca 2 de 0,50 x 0,40 metros. Tiene un desarrollo de unos 8 metros. La anchura en su interior oscila entre 0,60 a 1,50 metros, y su altura entre 0,70 a 1,00 metros.

Coordenadas: N39.91229 W0.57958

Refugio Trincheras 3.

Refugio en típica forma de U, con dos bocas. Boca 1 de 0,60 x 0,80 metros, y boca 2 de 0,60 x 0,70 metros. Tiene un desarrollo de unos 12 metros. La anchura en su interior oscila entre 0,70 a 1,10 metros, y su altura entre 0,50 a 1,20 metros.

Coordenadas b1: N39.91239 W0.58015

Coordenadas b2: N39.91239 W0.58018




Boca 2 del Refugio nº 3

Refugio Trincheras 4.

Refugio en forma de T, con dos bocas. Boca 1 de 0,60 x 0,40 metros, y boca 2 de 0,70 x 0,80 metros. Tiene un desarrollo de unos 14 metros. La anchura en su interior oscila entre 0,70 a 1,10 metros, y su altura entre 1,00 a 1,20 metros.

Coordenadas b1: N39.91221 W0.58256

Coordenadas b2: N39.91212 W0.58259



Bocas 1 y 2 del Refugio nº 4

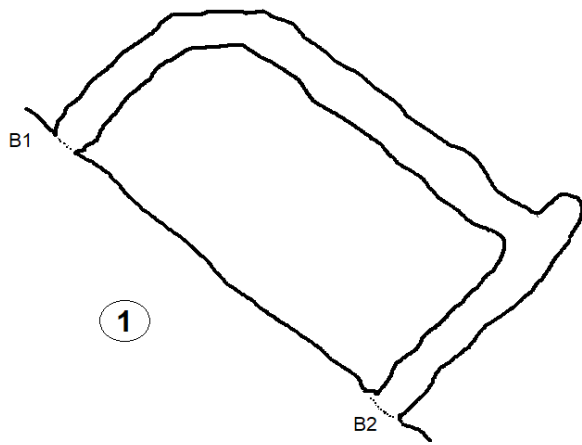
REFUGIOS DE LAS TRINCHERAS DE JÉRICA

Topografía: José Ángel Cobo y Paco Mas

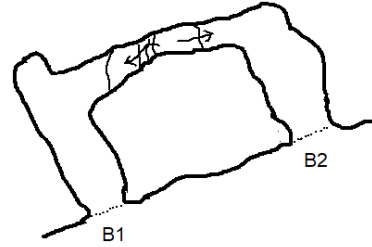
Abril de 2019

(Los 4 planos son de planta)

0 2 4 m



3



1

2

