

CATÀLEG DE PATRIMONI ARQUEOLÒGIC I ETNOLÒGIC

Secció: Patrimoni Cultural

Municipi: CASTELLÓ DE LA PLANA

Denominació: **ILLES COLUMBRETES / LA FORADADA**Classe: **BC (Àrea de Vigilància Arqueològica)**Codi: **C-Q-67****DADES ADMINISTRATIVES I NIVELL DE PROTECCIÓ**Titularitat: Privada
Pública Catalogació: Individualitzada
Conjunt

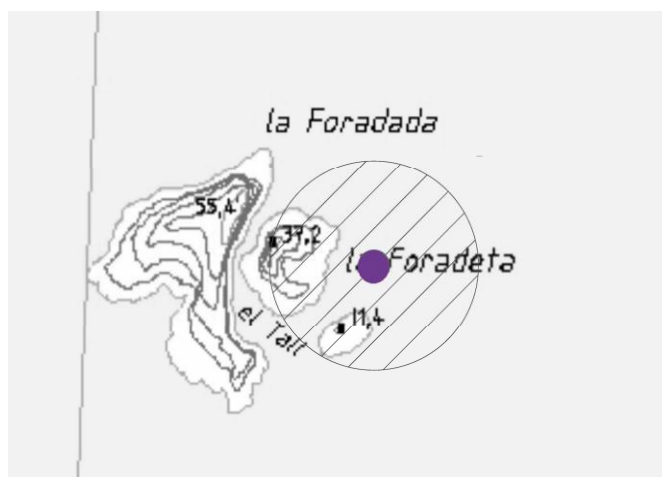

Nivell general de protecció:

Integral
Parcial
Ambiental
Tipològica

Organisme i adreça postal:

EMPLAÇAMENT: DADES GEOGRÀFIQUES I CADASTRALSTerme Municipal: Coordenades U.T.M.:

Plànol 1:10.000

Ref. cadastral:
(Polígon i parcel·la)
(p) = afecció parcial**FOTOGRAFIA GENERAL**

Denominació: **ILLES COLUMBRETES / LA FORADADA**Classe: **BC (Àrea de Vigilància Arqueològica)**Codi: **C-Q-67****DESCRIPCIÓ GENERAL I DADES CULTURALS**

L'illa Foradada o Ferrer està formada per un grup d'illots on destaca esta en concret, de major grandària i una forma de mitja lluna desgastada per les puntes. L'illa presenta un front oriental molt esquerp, abrupte i erosionat pel batec de les ones, mentre que tota la seua superfície mostra un pendent cap a ponent. El grup de la Foradada està situat al SE del conjunt global de les Columbretes.

En l'entorn de l'illa Foradada, i més concretament a la banda de llevant, tot just al davant de l'illot Llop, s'han produït un parell de troballes de material arqueològic. En concret, es tracta d'àmfores d'època romana i púnica.

La primera d'elles es trobà l'any 1977, estava quasi sencera i es localitzà a uns 40 metres de profunditat, fragmentada en dos trossos i encaixada a les roques del fons. La segona àmfora, que és púnica, es va identificar l'any 2001, estava sencera i mesurava 126 centímetres de longitud.

Es tracta, en tots dos casos, de troballes aïllades i fortuïtes, perquè no s'han identificat cap més restes arqueològiques en la zona.

Tipus d'element etnològic: Tipus de jaciment: Cronologia: Adscripció cultural: Registre de materials: Lítics Ceràmics Metàl·lics Ossos Estructures AltresAltres materials mobles: **REFERÈNCIES DOCUMENTALS**

--

CATÀLEG DE PATRIMONI ARQUEOLÒGIC I ETNOLÒGIC

Secció: Patrimoni Cultural

Municipi: CASTELLÓ DE LA PLANA



Denominació: **ILLES COLUMBRETES / LA FORADADA**

Classe: **BC (Àrea de Vigilància Arqueològica)**

Codi: **C-Q-67**

COMPONENTS PRINCIPALS

Número /	Identificació (valoració: - a conservar) - irrellevant - impropri	/	Caràcter: - material - ambiental - tipològic	/	Estat de conservació: - bon estat - acceptable - deficient - mal estat
----------	---	---	--	---	---

1 - Troballa aïllada subaquàtica de ceràmica (a conservar) / material / deficient

ACTUACIONS PREVISTES

Número /	Tipus: - manteniment - rehabilitació - restauració - condicionament - eliminació	/	Importància: - alta - mitjana - reduïda	/	Urgència: - urgent - no urgent
----------	--	---	---	---	-----------------------------------

1 / Manteniment / mitjana / no urgent

NORMATIVA


Normativa sectorial:

Llei 4/1998, d'11 de juny, de la Generalitat Valenciana, del Patrimoni Cultural Valencià; i Llei 5/2007, de 9 de febrer, de la Generalitat Valenciana, del Patrimoni Cultural Valencià, de Modificació de la Llei 4/1998, d'11 de juny, article 58.3
Llei 5/2014, de 25 de juliol, de la Generalitat, d'Ordenació del Territori, Urbanisme i Paisatge de la Comunitat Valenciana.

Normativa del Pla:

Determinacions generals del PGE referides a entorns de protecció i cauteles arqueològiques.

DOCUMENTS GRÀFICS



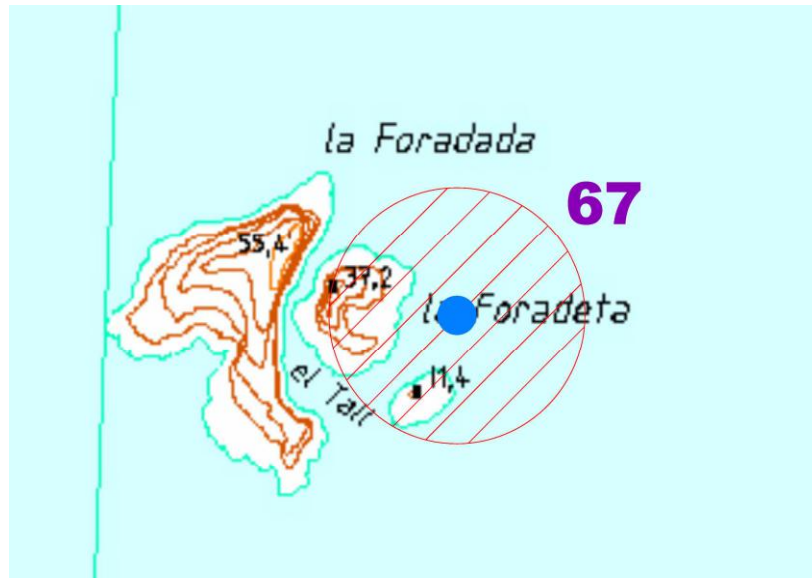


Denominació: **ILLES COLUMBRETES / LA FORADADA**

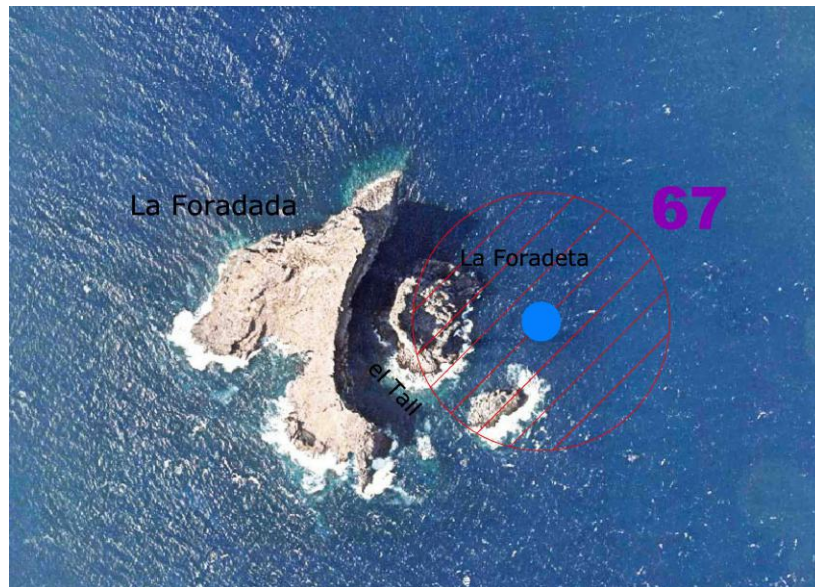
Classe: **BC (Àrea de Vigilància Arqueològica)**

Codi: **C-Q-67**

PGE



Ortofoto



Cadastral