




Denominación:	
Ficha nº20: CUEVA ORIHUEL	
Localización:	
Coordenadas UTM: x = 698.969; y = 4.423.441.	
Coordenadas Geográficas: Huso 30, Latitud: 39° 56' 20,91" N. Longitud: 0° 40' 13,5" W	
Ubicación Catastral: Polígono 3 y Parcela 173. Aguamala.	
Descripción:	
Tipología: Patrimonio Agrícola- Refugio Cueva que sirve de refugio de pastores situada al noreste del casco urbano, muy cerca del límite del término municipal con Viver, aprovechando reborde calizo. En las inmediaciones se localizan construcciones de piedra en seco para el refugio de pastores.	
Nivel de Protección:	
Ambiental	
Actuaciones:	
Se puede autorizar: - Actuación que contribuya a preservar los rasgos definitorios del ambiente protegido.	
Croquis emplazamiento:	
Imagen aérea: 	Catastral: 

Identificación fotográfica:



Estado de conservación:	Prescripciones de mejora:
Regular / Malo	Conservar y proteger
Uso actual:	Uso propuesto:
Ganadero	Ganadero
Estado de ocupación:	Régimen jurídico:
Ocupado	Propiedad privada
Régimen urbanístico Plan General:	
Clasificación Plan General: Suelo No Urbanizable	