
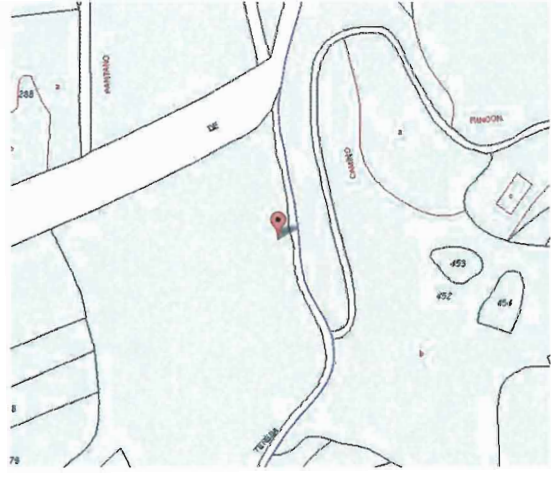






<b>Denominación:</b>	
Ficha nº36: CUEVA SANTA	
<b>Localización:</b>	
Coordenadas UTM: X- 697452.82 Y-4422152.27 Z- 912.29	
Coordenadas Geográficas: Huso 30, Latitud: 39° 55' 35" N Longitud: 0° 41' 21" W	
Ubicación Catastral: Polígono: 5 Parcela: 380,	
<b>Descripción:</b>	
Tipología: Patrimonio Agrícola- Refugio – Patrimonio Ritual Covacha aprovechando abrigo rocoso de caliza que sirve de refugio de pastores, situada al norte del municipio, junto a la Colada de Teresa. En la entrada hay una imagen de la virgen.	
<b>Nivel de Protección:</b>	
Ambiental	
<b>Actuaciones:</b>	
<b>Croquis emplazamiento:</b>	
Imagen aérea: 	Catastral: 

<b>Identificación fotográfica:</b>	
	
	
<b>Estado de conservación:</b>	<b>Prescripciones de mejora:</b>
Bueno	Conservar y proteger
<b>Uso actual:</b>	<b>Uso propuesto:</b>
Ganadero / Religioso	Ganadero / Religioso
<b>Estado de ocupación:</b>	<b>Régimen jurídico:</b>
Ocupado	Propiedad privada
<b>Régimen urbanístico Plan General:</b>	
Clasificación Plan General: Suelo Rústico	