

# Recorridos

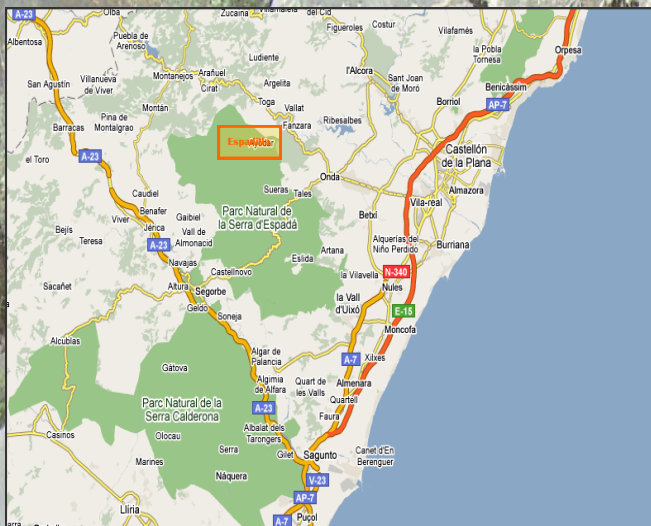
## PR-CV 314

El sendero PEÑA SAGANTA es de tipo circular con una longitud de 10 Km y con una derivación al vecino municipio de Ayodar. Parte del mismo pueblo y recorre en un sentido u otro, un tramo de macizo calizo del que Peña Saganta es su cumbre más emblemática; para ello puede ascenderse por el antiguo camino de herradura que comunicaba Espadilla y Ayodar o bien por el barranco de la Piqueta, donde se halla la fuente homónima, a los pies del castillo medieval accesible por el propio sendero. *Tiempo de recorrido: 4horas.*

## PR-CV 386

El sendero CAMINO A LA CUEVA NEGRA que conduce al "vértice geodésico" también de tipo circular, tiene una longitud de 12, 42 Km. Y una derivación a los municipios de Toga, Torrechiva y Fuentes de Ayodar. Partiendo del pueblo, discurre por el noroeste hasta el punto geodésico y en su recorrido se encuentran las fuentes del Melic, del Sastre y de la Piqueta, amén de un gran número de corrales y otras muestras de patrimonio rural arquitectónico (caleras y eras), histórico (masías abandonadas y trincheras de la guerra civil) e hitos geológicos (cuevas, abrigos, frentes de falla, etc.)

*Tiempo de recorrido: 4horas y 45minutos.*



# SENDEROS DE ESPADILLA

## PR-CV-314 PEÑA SAGANTA

## PR-CV- 386 CAMINO A LA CUEVA NEGRA

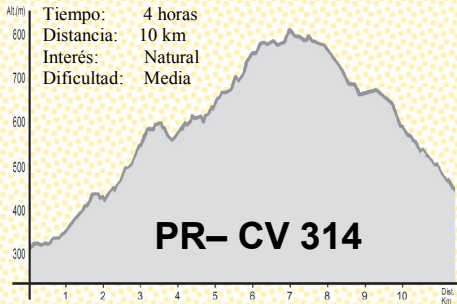
El municipio de Espadilla se ubica en la comarca castellonense del Alto Mijares, dentro del area delimitada como zona de influencia del Parque Natural de la Sierra de Espadan. Limita por el Norte con la comarca de L´Alcalatén, al este con la plana Baixa, al sur con el Alto Palancia y al oeste con la comarca de Gúdar-Javalambre (en la provincia de Teruel). Dista 16 Km. de Onda, 40 Km. de Castellón y 93 Km. De Valencia. El acceso desde los grandes ejes viarios de comunicación costeros (AP-7,E-15, N-340), se efectúa a través de la población de Onda, desde la que se toma la carretera CV-20, en dirección a Montanejos.



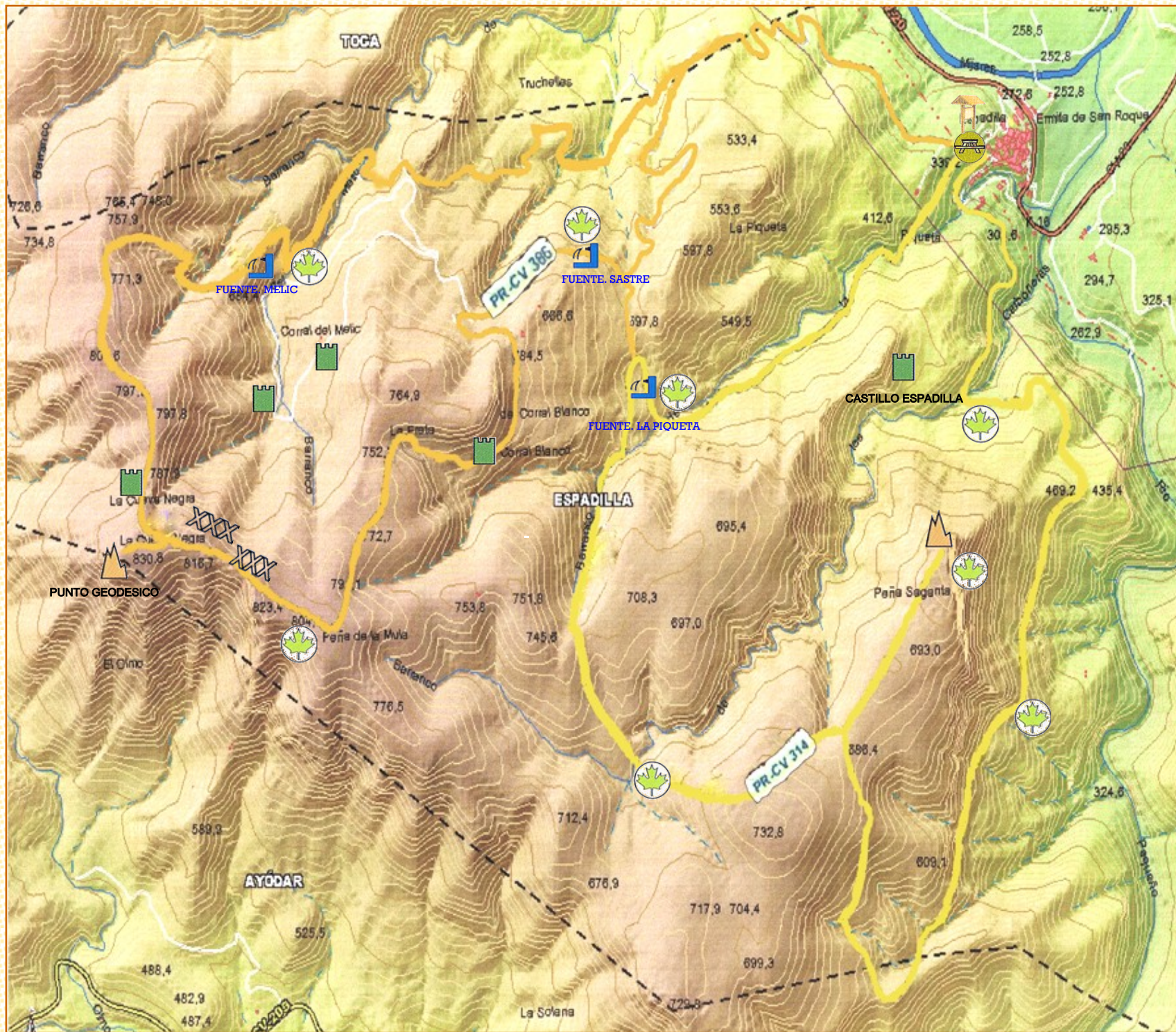
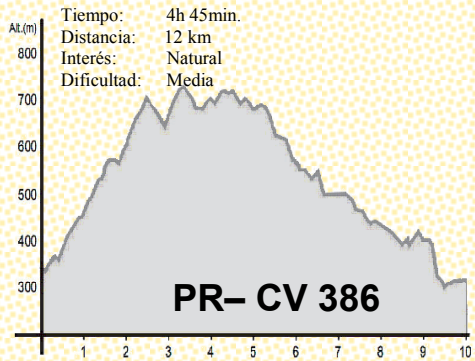
AYUNTAMIENTO  
DE ESPADILLA



### CAMINO A PEÑA SAGANTA



### CAMINO A LA CUEVA NEGRA



LEYENDA	
	PANEL INFORMATIVO
	CIMA
	TRINCHERA
	FUENTE
	PT. INTERES NATURAL
	AREA RECREATIVA
	PT. DE INTERES PATRIMONIAL

**AYTO ESPADILLA**