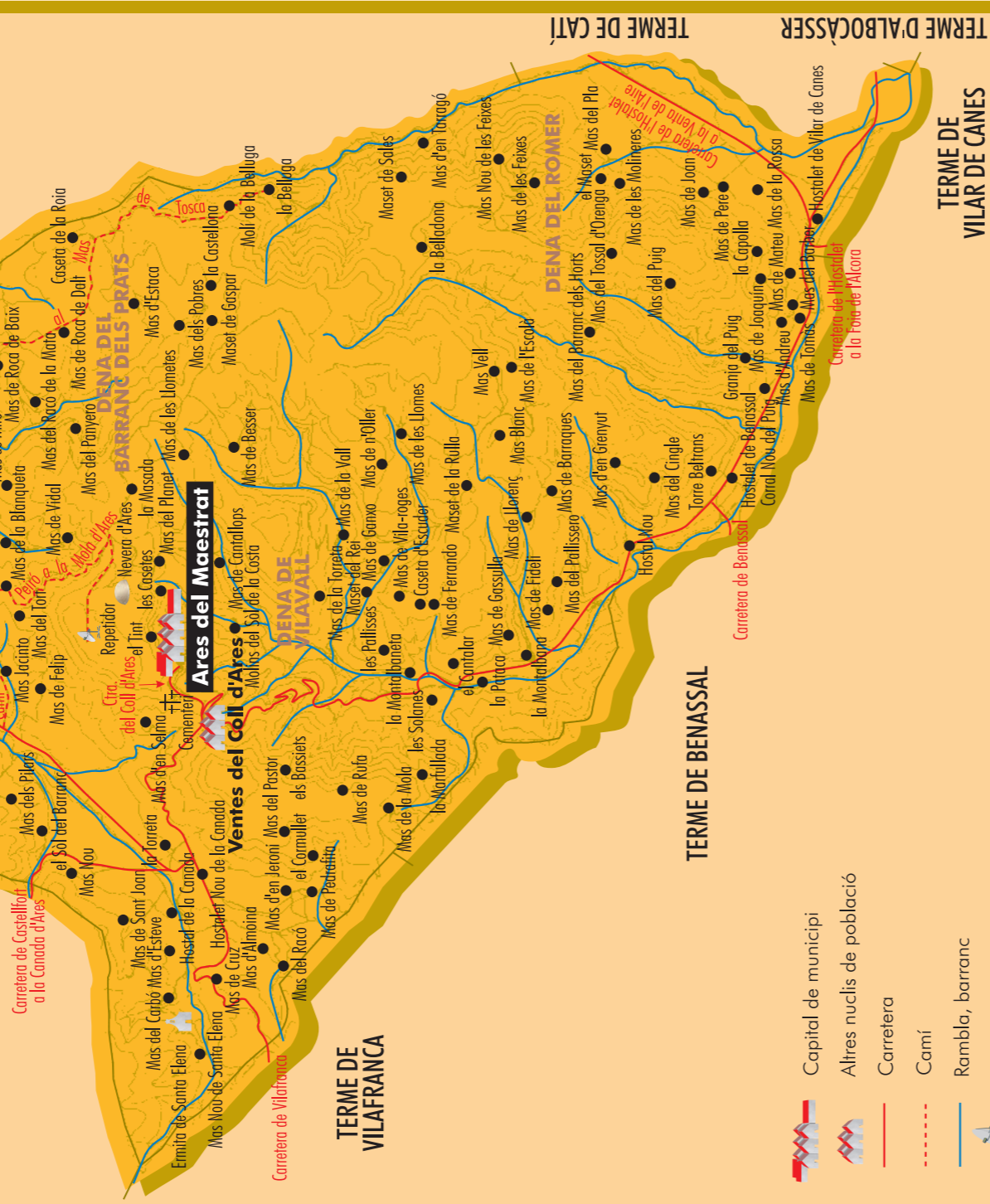












TERME DE MORELLA

TERME DE CASTELLFORT



-  Capital de municipi
-  Altres nuclis de població
-  Carretera
-  Camí
-  Rambla, barranc
-  Repetidor
-  Ermita
-  Mas, casa, corral
-  Cementeri
-  Nevera

GRAN DIVISIÓ DE TERME

TERME DE BENASSAL

TERME DE VILAR DE CANES



ACADÈMIA VALENCIANA DE LA LLENGUA

SECCIÓ D'ONOMÀSTICA

COORDINACIÓ I GESTIÓ  
Unitat de Recursos Tecnolingüístics

RECURS I TEXT  
Joan-Carles Membrado i Tena

DISSENY  
Vicent Almar

MAQUETACIÓ I GRAFISME  
Guillermo Tomás Lull

© Acadèmia Valenciana de la Llengua

Col·lecció: Onomàstica i Toponímia  
Sèrie: Toponímia dels Pobles Valencians  
Ares del Maestrat, 50


Editat per: Publicacions de l'Acadèmia Valenciana de la Llengua  
Av. de la Constitució, 284  
46019 València  
Tel.: 96 387 40 23  
Adreça electrònica: avl@gva.es

Amb la col·laboració de l'Ajuntament d'Ares del Mestre

ISBN: 84-482-3947-4  
Depòsit legal: V-5165-2004  
Impressió: Gràfiques Vimar, SL

www.avl.gva.es

## Elements físics



## ARES DEL MAESTRAT

El terme municipal d'Ares, de 119 km<sup>2</sup>, està envoltat pel de Vilafranca a l'oest; els de Castellfort i Morella, al nord; el de Catí, a l'est, i els de Benassal i Vilar de Canes, al sud. El municipi no ha deixat de perdre població de principis del segle XX ençà: el 1910 sumava 2.132 habitants; el 1950, 1.338, i el 1970, 729. Segons el Padró Municipal del 1996, el 45% dels arencs es concentraven en la capital municipal, i la resta, en els masos dispersos arreu del terme. Actualment compta amb 229 habitants. La capital municipal se situa a 1.194 metres d'altitud, i és la segona més alta de la Comunitat Valenciana, només superada per Vistabella (1.246 m). En l'actualitat depén judicialment de Vinaròs; eclesiàsticament, de Sogorb-Castelló, i sanitàriament, de l'hospital de Castelló i de l'ambulatori de Vilafranca, de la qual també depén pel que fa al comerç i a l'ensenyança.

Situat en un lloc de pas, a través del coll d'Ares, entre els corredors del Maestrat, els ermots de Vilafranca i l'interior aragonés, l'estructura geològica elemental del terme està formada per dos grans moles cretàcies: la d'Ares i la del Vilar, separades per una profunda depressió formada pel barranc de la Covençalla i la rambla Carbonera, que aboca les aigües al riu Millars, i pel barranc del Coll i la rambla de la Canada d'Ares, que les aboquen a l'Ebre. Les principals altures són la mola d'Ares (1.321 m), la mola del Vilar (1.320 m), el tossal de la Marina (1.149 m) i el tossal d'Orenga (1.235 m).

Avançada la conquesta del Regne de València, el castell musulmà d'Ares fou conquistat el 1232 i la carta de poblament va ser atorgada el 1243. Entrà a formar part de l'Orde del Maestrat de Montesa a començaments del segle XIV, i patí atacs i incendis durant la Guerra de Successió (1707); amb les Guerres Carlines (1838) el general Cabrera va instal·lar el quarter general en el castell d'Ares. Durant la Guerra Civil (1936-1939) la vila patí bombardejos, que van destruir el que quedava del castell, en el qual encara destaca una cova excavada en la roca, que el travessa d'est a oest.

El traçat medieval de la vila s'organitza al voltant de la roca del castell. Dins del patrimoni urbà destaca la Sala Capitular (actual Ajuntament), del segle XIV, amb porxe d'arcs apuntats, i les places Major i de l'Església, comunicades per un portal del 1766. L'actual església es construí amb estil barroc entre el 1717 i el 1736, després que l'anterior, d'estil gòtic, fóra malmesa per les tropes borbòniques de Felip V en 1707. Prop del mas de la Montalbana es troba la cova Remígia, on hi ha notables pintures rupestres. Al Sòl de la Costa d'Ares es troba un conjunt de cinc molins d'aigua, obra singular d'enginyeria hidràulica dels segles XVII i XVIII. A l'oest del terme

destaca l'ermita de Santa Elena, interessant mostra del barroc setcentista rural, a la qual s'acudix en romeria el primer diumenge de maig.

L'agricultura ha patit un procés d'abandonament progressiu: el 1946 hi havia 2.690 hectàrees de cultiu i hui no n'hi ha ni 900, de les quals unes 750 són de cereals i la resta d'ametlers. La ramaderia ovina és encara significativa (786 unitats a mitjan dècada del 1990), mentre que la bovina (181 unitats) i la porcina (712 unitats) ja no tenen la mateixa importància que en altres èpoques. En el mas del Puig, al peus del tossal d'Orenga, hi ha una granja de desenrotllament ramader propietat de la Diputació Provincial de Castelló. Entre la resta de les escasses activitats econòmiques, cal destacar l'hotel-restaurant d'Ares, ubicat en una casa burgesa de la plaça Major, el restaurant i el mas de turisme rural del Coll i els masos de les Llomes i de Llorenç, aprofitats també per al turisme local.

Mas del Racó de la Mata  
Mas del Tort  
Mas del Tossal d'Orenga  
Mas dels Pilars  
Mas dels Pobres (o d'Adell)  
Mas Nou  
Mas Nou de les Feixes  
Mas Nou de Santa Elena  
Mas Vell

Maset de Gaspar  
Maset de la Rulla  
Maset de Sales  
Maset del Rei  
Molí de la Belluga  
Molins del Sòl de la Costa  
Torre Beltrans  
Ventes del Coll d'Ares

### **Grans divisions del terme**

Dena de la Canada  
Dena de Vilavall

Dena del Barranc dels Prats  
Dena del Romer

### **Vies de comunicació**

Camí de la Belluga al Mas de Tosca  
Camí del Mas del Peiró a la Mola d'Ares  
Carretera de Benassal  
Carretera de Castellfort a la Canada d'Ares

Carretera de l'Hostalet a la Foia de l'Alcora  
Carretera de l'Hostalet a la Venta de l'Aire  
Carretera de la Canada d'Ares a Morella  
Carretera de Vilafranca  
Carretera del Coll d'Ares

### **Altres llocs d'interés**

Cementeri  
Corral Nou del Puig

Ermita de Santa Elena  
Repetidor

la Belladona  
la Belluga  
la Capolla  
la Castellona  
la Marfullada  
la Masada  
la Montalbana  
la Montalbaneta  
la Pataca  
la Pinella  
la Torreta  
les Casetes  
les Pallisses  
les Solanes  
Mas Blanc  
Mas d'Almoina  
Mas d'Andreu  
Mas d'Asensio  
Mas d'en Ferri  
Mas d'en Gerra  
Mas d'en Grenyut  
Mas d'en Jeroni  
Mas d'en Selma  
Mas d'en Tarragó  
Mas d'Estaca  
Mas d'Esteve  
Mas de Barraques  
Mas de Besser  
Mas de Blai  
Mas de Cantallops  
Mas de Cruz  
Mas de Felip  
Mas de Ferrando  
Mas de Fideli  
Mas de Ganxo  
Mas de Gassulla  
Mas de Jacinto  
Mas de Joan  
Mas de Joaquín  
Mas de l'Escolà

Mas de l'Orde  
Mas de la Bassa Verda  
Mas de la Blanqueta  
Mas de la Mariana  
Mas de la Mola  
Mas de la Rossa  
Mas de la Torreta  
Mas de la Vall  
Mas de les Feixes  
Mas de les Llomes  
Mas de les Llometes  
Mas de les Molineres  
Mas de Llorenç  
Mas de Mateu  
Mas de Miró  
Mas de n'Oller  
Mas de Pedrafità  
Mas de Pere  
Mas de Quixalet  
Mas de Roca de Baix  
Mas de Roca de Dalt  
Mas de Rufa  
Mas de Sant Joan  
Mas de Tomàs  
Mas de Tosca  
Mas de Vidal  
Mas de Vidalet (o del Planet)  
Mas de Vila-roges  
Mas del Barber  
Mas del Barranc dels Horts  
Mas del Carbó  
Mas del Cingle  
Mas del Pallissero  
Mas del Panyero  
Mas del Pastor  
Mas del Peiró  
Mas del Pla  
Mas del Planet  
Mas del Puig  
Mas del Racó

## RELACIÓ DE TOPÒNIMS

## ELEMENTS FÍSICS

### Orografia

Canada d'Ares  
Cingle de l'Aigua  
Coll d'Ares  
Cova de l'Hedra  
Cova de les Cagueres  
Cova Remígia  
el Cap de la Foia  
el Capoll del Tossal  
el Grau  
el Pla  
el Sòl de la Costa  
la Moleta  
Lloma de Barraques  
Lloma de la Pala  
Lloma de la Piqueta  
Lloma del Barranc dels Horts

Lloma del Mas Vell  
Lloma dels Mollons  
Lloma dels Pedregals  
Llomes de la Belladona  
Mola d'Ares  
Mola del Vilar  
Moleta de les Pallisses  
Morral de la Marina  
Pla de la Carrasca del Tovet  
Pla de les Fosses  
Plans del Mas d'en Gerra  
Plans del Mas de la Rossa  
Serra d'en Seller  
Tossal d'Orenga  
Tossal de la Marina  
Vall d'Ares

### Hidrografia

Barranc d'en Gerra  
Barranc d'en Selma  
Barranc de Cantallops  
Barranc de Jacinto  
Barranc de l'Empriu  
Barranc de la Belluga  
Barranc de la Canaleta  
Barranc de la Covençalla  
Barranc de la Font  
Barranc de la Marfullada  
Barranc de les Avellanes  
Barranc de les Dogues  
Barranc de les Pallisses  
Barranc de les Solanelles  
Barranc de Pedrafita

Barranc de Vidal  
Barranc del Cireral  
Barranc del Coll  
Barranc del Pinello  
Barranc del Pla  
Barranc del Pou Vell  
Barranc del Puig  
Barranc del Toll de la Sarga  
Barranc dels Àlbers  
Barranc dels Flares  
Barranc dels Horts  
Barranc dels Molins  
Barranc dels Prats  
Bassa de la Gendra  
Bassa de la Masada

Bassa Verda  
Font Blanca  
Font de Garcia  
Font de l'Esmunyida  
Font de la Castella  
Font de la Fenassosa  
Font de la Figuera  
Font de la Montalbaneta  
Font de la Pinella  
Font de la Rambla Carbonera  
Font de la Vall  
Font de les Guitarres  
Font de Nadalí  
Font de Pere Sanxo  
Font del Barranc dels Horts

Font del Juncar  
Font del Pinello  
Font dels Bassiets  
Font dels Regatxols  
Font Voltada  
Pou d'en Gerri  
Pou d'en Traver  
Pou de la Castellona  
Pou de Miró  
Pou del Grau  
Pou Vell  
Rambla Carbonera  
Rambla de la Belluga  
Rambla de la Canada  
Rambla de la Vall

### Paratges

el Racó del Maset  
el Racó del Tossal  
Finca del Barranc dels Horts  
les Calçades

les Cremades de la Belluga  
les Gavaldanes  
Rourera de la Belladona

## PRESENCIA HUMANA

### Poblament

Ares del Maestrat  
Caseta d'Escuder  
Caseta de la Roia  
el Cantalar  
el Cormullet  
el Maset  
el Sòl del Barranc  
el Tint

els Bassiets  
els Hostals  
Granja del Puig  
Hostal de la Canada  
Hostal Nou  
Hostalet de Benassal  
Hostalet de Vilar de Canes  
Hostalet Nou de la Canada