

BUTLLETÍ DE DIVULGACIÓ ESPELEOLOGICA



A  
E R E  
E

Nº 0

EQUIP DE RECERQUES ESPELEOLOGIQUES  
AGRUPACIÓ EXCURSIONISTA CATALUNYA

BARCELONA 1979

Resum.

L'autor fa un esboç de les cavitats trobades durant la Recerca CASTELLÓ-77. La qual servirà per posar en marcha una posterior campanya més extensa denominada "OPERACIÓ LA MOLA".

Introducció.

Durant las festes nadalenques de l'any 1974 es varen realitzar les primeras localitzacions de les cavitats d'Argelita (Castelló), culminan en una primera recerca de l'ERE-AEC a l'any 1977.

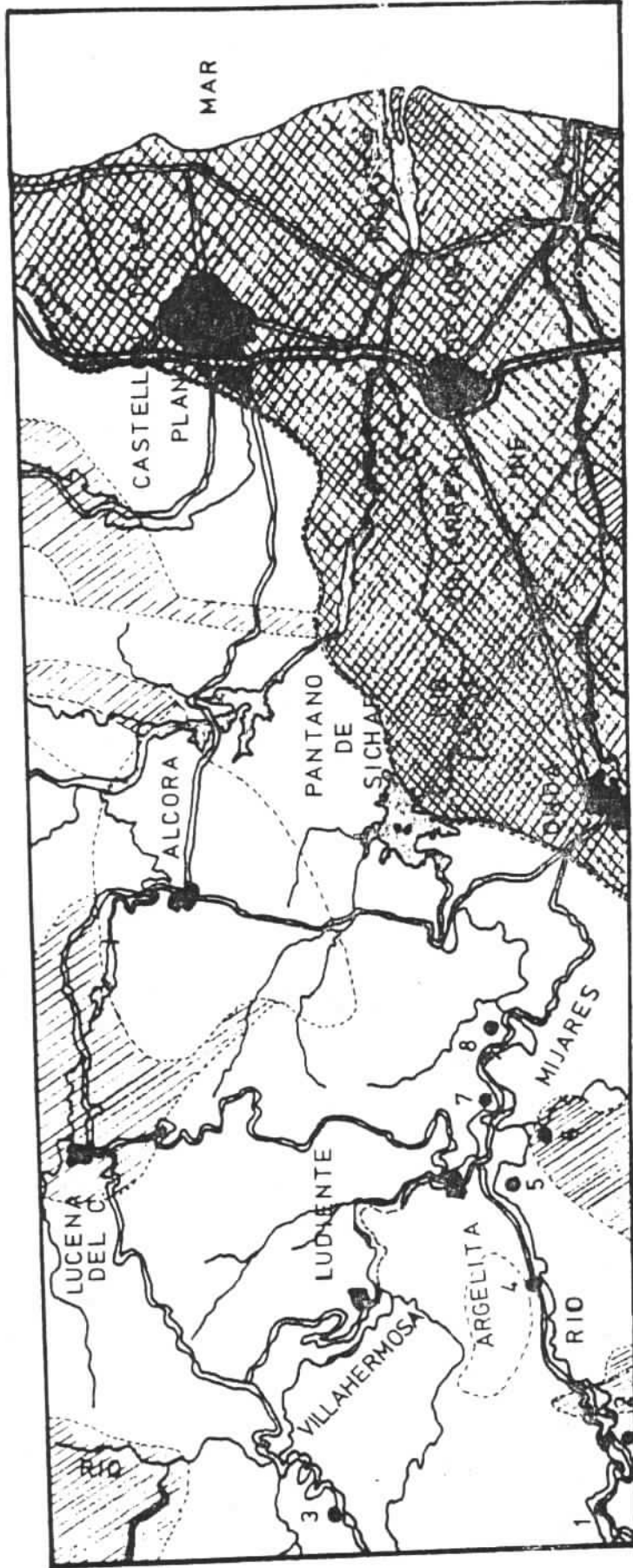
Rel.lació de les cavitats trobades en la zona d'Argelita.

- 1.- Avenc del Cementiri
- 2.- Avenc de la Creueta
- 3.- Cova de la Nuria
- 4.- Cova de l'Enganyifa

# ARGELITA CASTELLÓ-77

ERE/AEC

ESCALA: 1:200 000



- 1.- ARANUEL
- 2.- CIRAT
- 3.- ZUCAINA
- 4.- TORRECHIVA
- 5.- TOGA

- 6.- ESPADILLA
- 7.- VALLAT
- 8.- FANZARA

- Aluvial y Diluvial indiferenciado
- Mioceno
- Eocretacico
- Triasico MUSCHELKALK y KEUPER
- Devonico

11-8-77

①

E.1/10 000

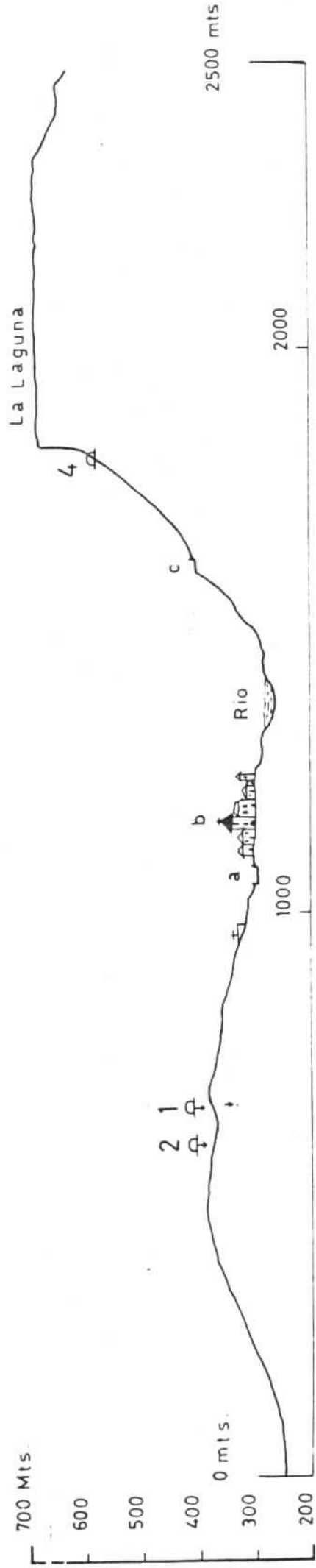
0 100 mts.



E.R.E. A.E.C.  
13-14-15-8-1977

DIBUIX: S. Giménez

# CASTELLÓ -77 (Argelita)



1- Avenc del Cementiri

2- Avenc de la Creueta

4 Cova de l'Enganyifa

a Carretera a Ludiente y Lucera del Cid.

b Pueblo de Argelita.

c Carretera a Lucera del Cid.


E 1/10000



② E.R.E. A.E.C.  
13-14-15-8-1977

DIBUIX S. Giménez

# CASTELLÓ -77 (Argelita)



- 1 - Avenc del Cementiri
- 2 - Avenc de la Creuta
- 3 - Cova de la Nuria

## Avenc del Cementiri

### Localització.

Es troba a uns 350 mts. al W del poble d'Argelita, en direcció al cementiri, i a uns 60 mts. del mateix.

### Descripció.

L'accés a la cavitat es pot fer per dues boques ("a" i "b") vers la topografia que d'axigües dimension en quant a l'amplada, les quals ens conduïxen fins a la fondària de -8 mts., a mà dreta segons el sentit de baixada de la boca "b", es localitza una gatera qu'ens permet arribar a la fondària màxima de la cavitat -11 mts. El recorregut de la seva planta es de uns 18 mts.

### Espel·logènesis.

La formació de la cavitat cal buscarla amb las aigües del torrent que passen a prop de la cavitat, les quals han excavat la diaclasa en la cual es forma dit avenc.

En quant a procesos litogènics, la cavitat es pobre i les poques formes que té, estan en un avançat estat de decalsificació.

### Material necessari.

Amb un electron de 10 mts. i una corda de seguro ja en hia prou per a fer la cavitat.

### Bioespeleologia.

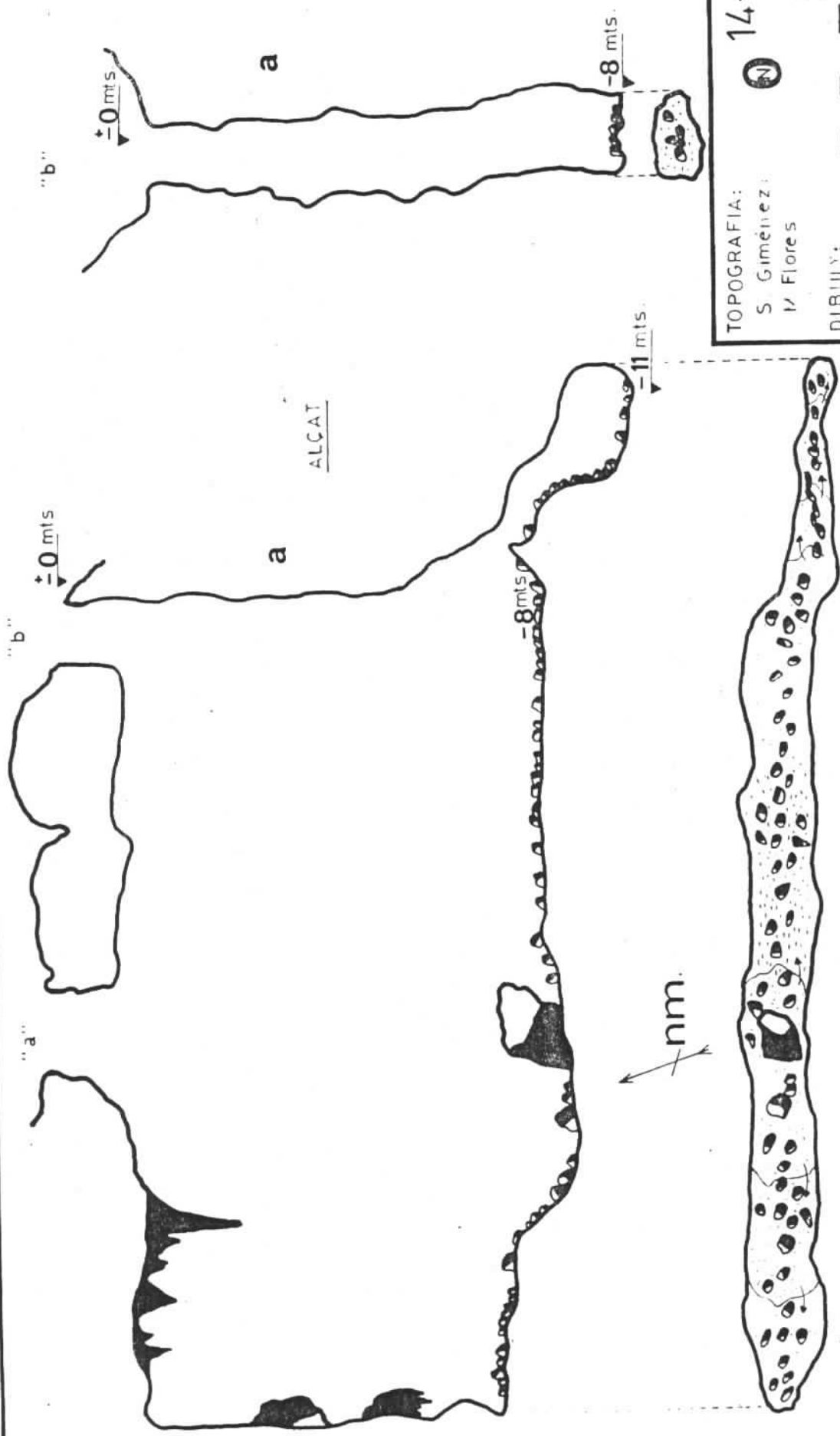
Pristonychus terricola, Herb.

Diplopod Glomeris

Gastropods

Diplur Campodeidae

# AVENC DEL CEMENTIRI - ARGELITÀ - CASTELLÓ



14-8-77

TOPOGRAFIA:  
 S. Giménez  
 M. Flores

DIBUJY:  
 S. Giménez

1a

E.R.E. · A.E.C.

①



PLANTA

## Avenc de la Creueta

### Localització.

A uns 400 mts. del poble, i a uns 40 mts. del Avenc del Cementiri.

### Descripció.

La boca d'accés té unes dimensions de 6 per 2'50 mts. El pou d'entrada té una profunditat de -11 mts. i per mitja d'una curta i estreta rampa s'arriba a la màxima profunditat penetrable a -18 mts. A mitja rampa i a la pared dreta baixant, s'obre un petit forat que segons sondeig dona quelcoms possibilitats de continuació, després de un llarg procés de desobstrucció. El recorregut de la seva planta es de uns 16'50 mts.

### Espeleogènesis.

Tant mateix que la cavitat anterior, la seva formació es deguda a les aigües del torrent que passen a prop de la mateixa. El seu procés litogènic es més abundant que el del Avenc del Cementiri, tenint quelcoms formacions en procés evolutiu i en llocs molt concrets del pou d'entrada hi han formacions en estat de decalcificació.

### Material necessari.

Un electron de 10 mts., un estrep i una corda de seguro son suficients per a realitzar l'exploració de la cavitat.

### Bioespeleologia.

Pristonychus terricola, Herb.

Diplur Campodeidae

Diplopod Glomeris

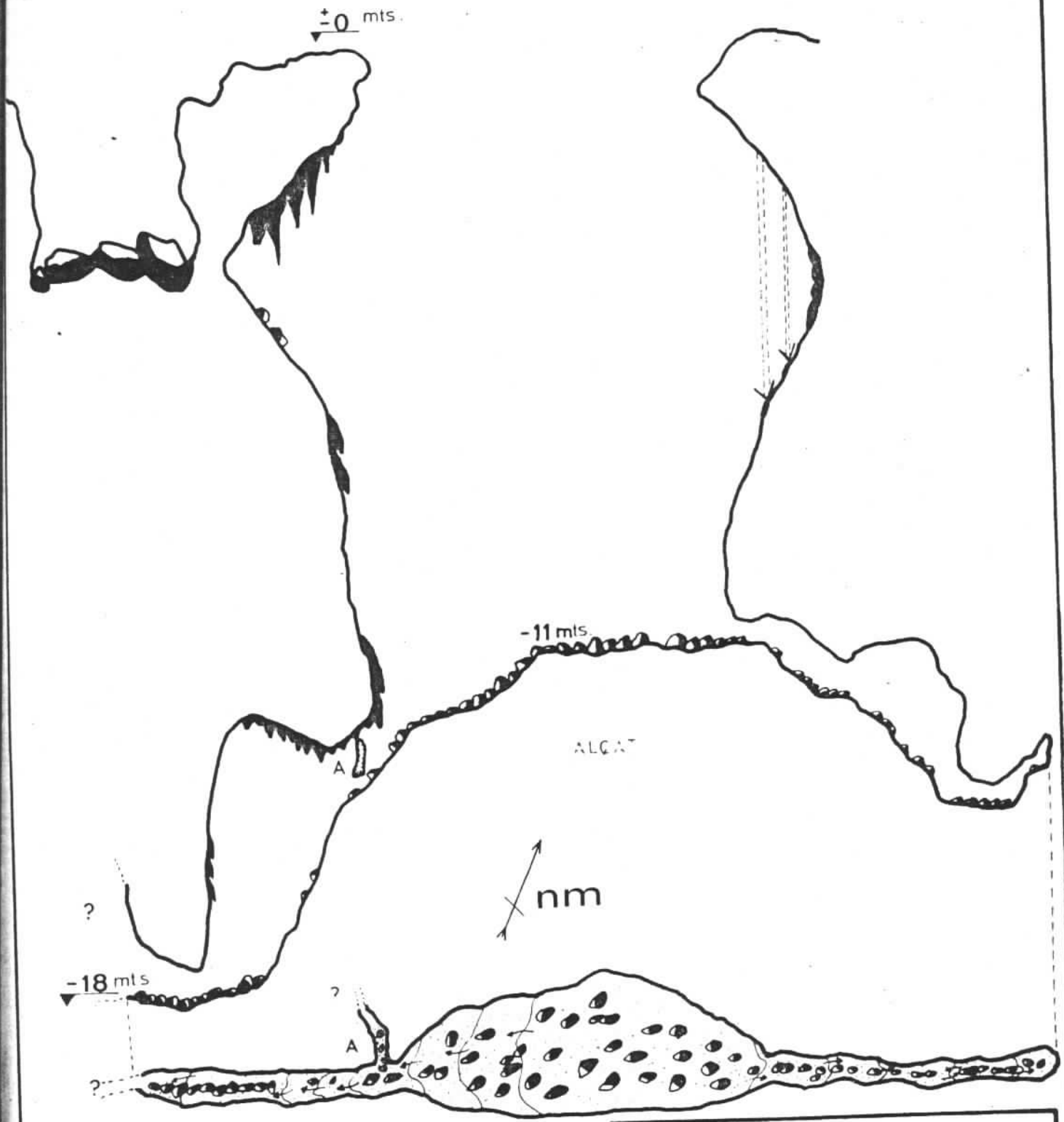
Diplopod Polidesmidae

### Observacions.

Aquesta cavitat actualment encara es fa servir com abocador de besties mortes, tot estant-hi prohibit.



# AVENC DE LA CREUETA -ARGELITA- CASTELLÓ



(A) Sondeado hasta los - 38 mts.

TOPOGRAFIA:	N 14-8-77
S. Giménez	1a
M Flores	
DIBUIX:	E.R.E.A.E.C.
(2) S. Giménez	

## Cova de la Nuria

### Localització.

Esta emplaçada a uns 825 mts. del poble i a uns 140 mts. del Avenc de la Creueta. A la base d'una petita muntanya. (600 mts. s.n.m.)

### Descripció.

La boca d'accés té unes dimensions de 2 mts. d'alçada i de 1'50 d'ample, el resta de la cavitat té una alçada de 1'50 a 2 mts.

Cavitat en procés de decalcificació, molts blocs deslliurats en tot el recorregut de la cova. Dita cavitat té una particularitat interessant, durant l'exploració del mes de Decembre la temperatura va arribar a 30 ° C.

El recorregut de la cavitat es de 20 mts.

### Bioespeleologia.

Pristonychus terricola, Herb.

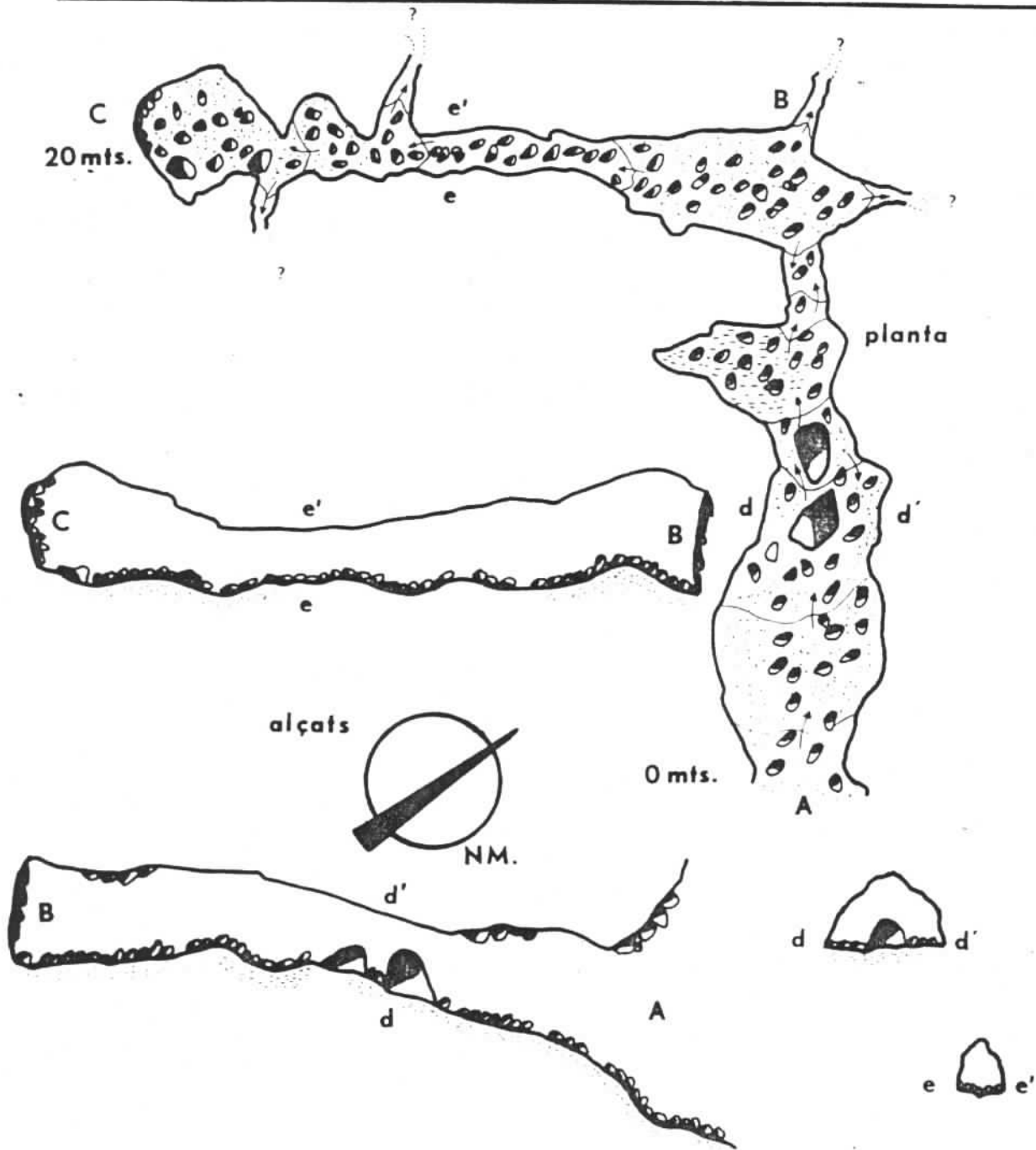
Restes de coleopters no identificats

Araneids

Araneid Opilió

# COVA DE LA NURIA

- ARGELITA - CASTELLÓ



0 1 mts.

Topografia:  
S. Giménez  
M. Flores

(N)

14-8-77

1a

Dibuix:  
S. Giménez

E. R. E. A. E. C.

(3)

## Cova de L'enganyifa

### Localització

Cavitat coneguda per els habitants d'argelita, degut a las sevas proporcions de la boca d'accés es pot veure desde el poble. S'obre a uns 200 mts. per damunt de la carretera que porta a Lucena del Cid. De fet no hi ha camí que porti a l'entrada d'accés puig s'hi a d'anar per camp a través, entremig de molts arbustres.

### Descripció

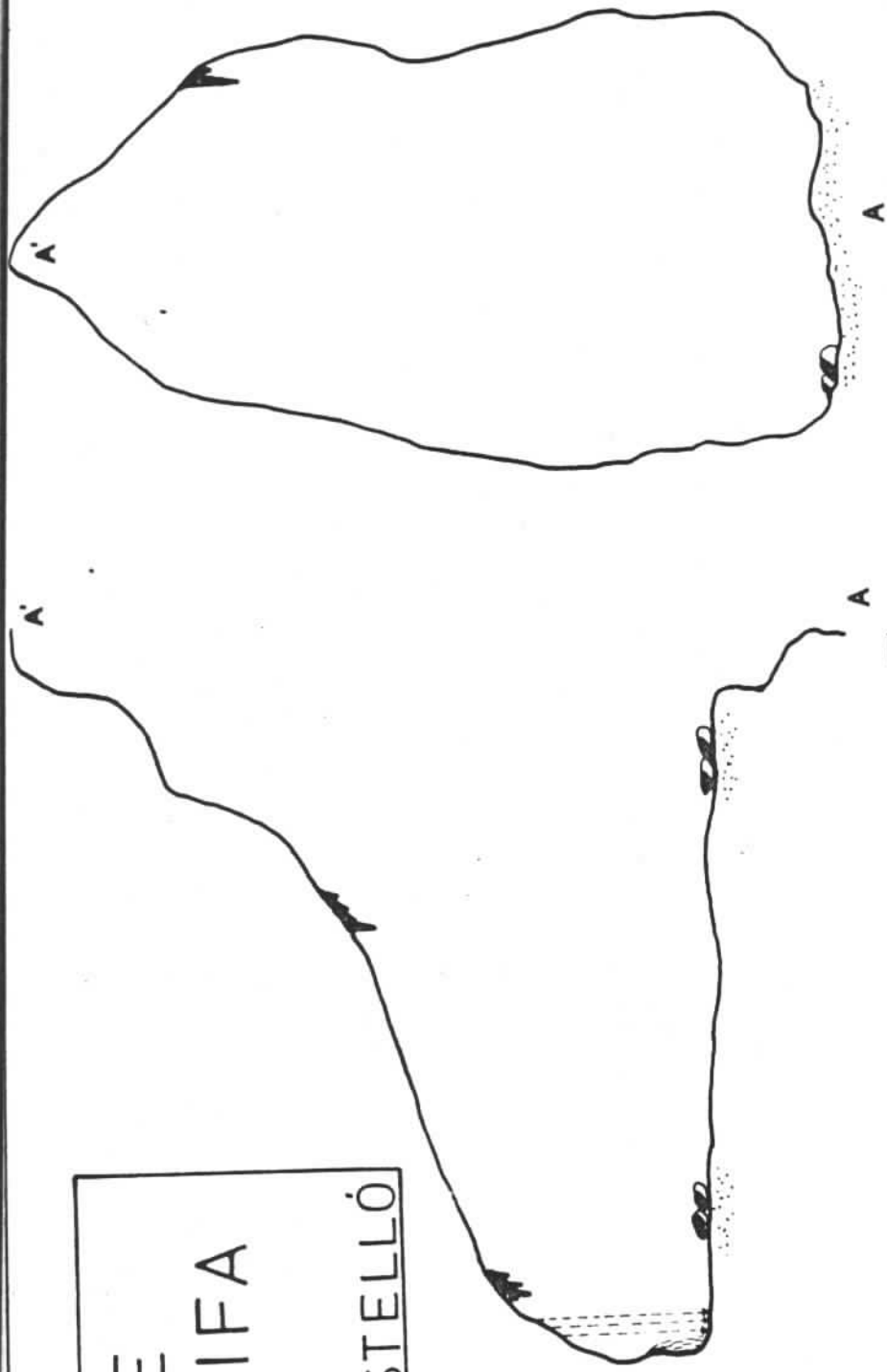
Més que una cova no es res més que un petit forat, en quant a recorregut puig no té més de 5 mts.

### Morfologia

Tota la cavitat está en un avançat estat de decalsificació. Es tracte d'una sorgencia ja en estat fòsil, no més hi han petites aportacions d'aigua en forma de degotalls.

Santiago Giménez

COVA DE  
L'ENGANYIFA  
ARGELITA  
CASTELLÓ



5 mts.

1<sup>a</sup> E.R.E. A.E.C.-1977

(N)

top. i dib.:

A.Torra - S.Giménez

(4)