

CATÁLOGO DE PATRIMONIO DE VIVER



FUENTES Y MANANTIALES



Junio de 2016.

Realizado por el Grupo de Catalogación del Patrimonio de Viver

Colabora: Ayuntamiento de Viver

Fotos de portada (autor: Francisco Zacarías):

Manantial de San Miguel

Manantial de los Ojos del Prao

ÍNDICE DE FICHAS:

- Ficha 001. Catalogación de las fuentes y manantiales de Viver.
- Ficha 002. Criterios, Vocabulario, Colaboradores y Bibliografía.
- Ficha 003. Manantial de la Franqueza.
- Ficha 004. Manantial de San Miguel.
- Ficha 005. Manantial de los Ojos del Prao.
- Ficha 006. Manantial del Hochino.
- Ficha 007. Manantial de los Ruejos.
- Ficha 008. Manantial del Pontón.
- Ficha 009. Manantial de Aliaga.
- Ficha 010. Manantial de la Tejería.
- Ficha 011. Manantial de la Chorrera.
- Ficha 012. Nacimiento de la Peña del Águila.
- Ficha 013. Fuente del Oro y otras cercanas por Benabal.
- Ficha 014. Fuentes del Sargal, del Seronero, del Rosaleo y otros nacimientos cercanos.
- Ficha 015. Fuente de los Borrachos y otras fuentes cercanas.
- Ficha 016. Fuente de la Hoya Platera y otras cercanas.
- Ficha 017. Fuente de Monleón.
- Ficha 018. Fuente del Río y otros nacimientos por los Vallejos, Garrigal y Pocopan.
- Ficha 019. Fuente de la Chana.
- Ficha 020. Fuente Morredondo.
- Ficha 021. Fuente de Ragudo.
- Ficha 022. Fuente del Cristo.
- Ficha 023. Fuentes de Mosén Villar.
- Ficha 024. Fuente de la Asunción.
- Ficha 025. Fuente del Abrevadero y otras cercanas.
- Ficha 026. Fuente del Chorrillo y otras cercanas.
- Ficha 027. Fuentes de Cazadores, de la Canaleta y otras cercanas.
- Ficha 028. Fuentes de la Teja, del Garrón y del Duque de Calabria.
- Ficha 029. Fuentes del Baile, del Santo y otras cercanas.
- Ficha 030. Otras fuentes de escasa relevancia o desaparecidas.
- Ficha 031. Cisternas y fuentes urbanas de Ragudo.
- Ficha 032. Aljibes tradicionales.
- Ficha 033. Abrevaderos.
- Ficha 034. Navajos y bebederos.
- Ficha 035. Depósitos de agua potable.
- Ficha 036. Listas de las fuentes, manantiales y otros de Viver.

Nombre: Manantial de los Ojos del Prao
Otros nombres: Fuente de Tobé/Tober/Tovet, Fuente de las Lumbreras. Manantial de Magallán.
Otros elementos de la ficha:
Número de registro-ficha: 005
Sinopsis: Son 5 ojos o agujeros en una zona plana, por donde discurre un nacimiento de agua con un caudal apreciable.



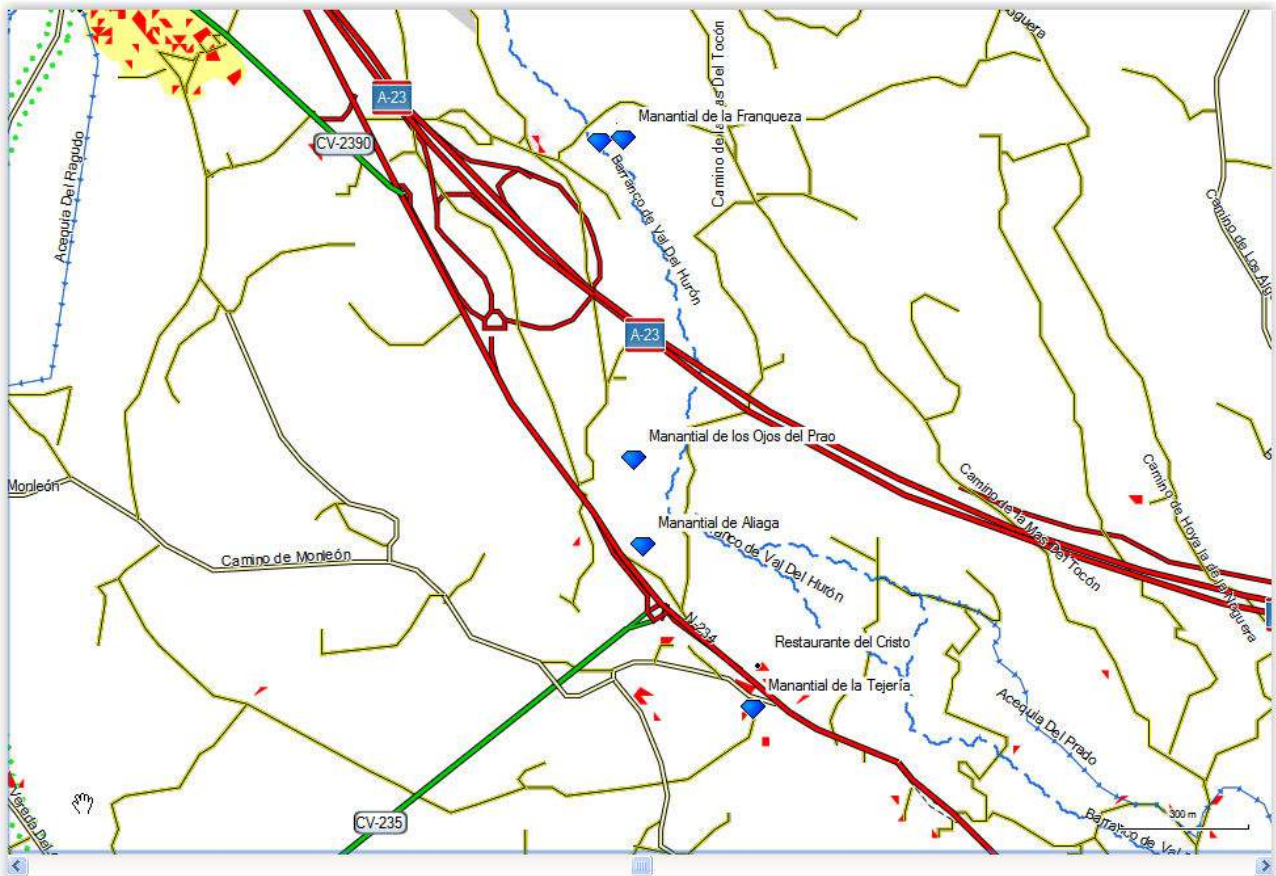
Ojos principal donde afloran las aguas en los Ojos del Prao

Zona del término: Norte.
Situación general: Partida del Prado.
Situación concreta: Polígono 43, parcela 60.

Coordenadas y altitud: N39.93824 W0.61433 664 m.

Municipio: Viver.
Comarca: Alto Palancia.
Provincia: Castellón.

Acceso: Desde el restaurante de El Cristo, situado en la N-234, tomar el siguiente camino de tierra a la derecha, y a unos 500 metros, está un desvío señalizado a la izquierda, que nos lleva al manantial.



Descripción:

Es un manantial muy peculiar, de aguas subterráneas que afloran al exterior en forma de agujeros, y que recientemente han sido acondicionados en diversas actuaciones, la última en 2016. Se accede fácilmente al situado más al Oeste, aunque hay otro preparado para asomarse.

La zona donde se ubica es una zona muy plana del valle del barranco Hurón, con rocas tobáceas o toscas. Poco más arriba nacen los manantiales del Hochino y de la Franqueza, posiblemente relacionados. Muy cerca y más abajo está el manantial de Aliaga. No muy lejos, pero algo más separados los manantiales del Cristo y de la Tejería. Aparte de varios puntos por los que surge agua de forma ocasional. El carácter del suelo y la planicie favorece esta abundancia y dispersión de aguas.

Un poco más abajo de los cinco agujeros está la surgencia definitiva, que aflora al mismo cauce del barranco Hurón. Los Ojos están a escasa distancia del barranco. Es un manantial

muy estable, con un caudal medio de unos 160 litros por segundo. Tiene una inercia en cuanto a su propia regulación importante, y no se ve muy alterado por los regímenes de lluvias.

Suministra agua para todo el riego de Magallán, que abastece cultivos en Viver, y especialmente en Jérica, donde llega a regar las huertas de Novaliches, en una amplia extensión. El riego suministra agua a Jérica durante casi 5 días y medio. El resto se administra para Viver. Hay una gran balsa cerca, la de Tobé, que prácticamente ahora apenas se usa, y que sirve para acumular aguas para regar ciertas zonas de Viver. La gran acequia se divide en varios brazos o hijuelas, como la primera hijuela, la del Molinete, la de la Hoya Noguera, el Brazal y la de la Urraca, éstas solo en Viver. En Jérica se divide en varios más.

Las aguas del riego se mezclan con sobrantes de otros riegos, como los de Franqueza, Aliaga y Tejería, e incluso con aguas de San Miguel en la zona del Plano, donde las aguas se combinan y riegan unas parcelas u otras según distintos derechos y acuerdos.

Este manantial es citado desde muy antiguo, y sus aguas se han visto sometidas a fuertes conflictos, quedando desde antaño dictaminadas varias concordias sobre la distribución de las mismas.

Cavanilles dice en su libro: "..Más abundante es aún la fuente de los Ojos, llamada así por los cuatro agujeros de 14 a 20 pies de profundidad, que se hallan en un dilatado prado casi seco en su superficie, que dista menos de una hora hacia el norte de la población. Mirando por dichos Ojos se ve correr con violencia un riachuelo, cuyo canal o mina subterránea labró naturaleza sin ayuda de los hombres. Aumentasé el caudal del riachuelo con las aguas que despues le añade la fuente Redonda, y últimamente con las de la copiosa fuente llamada de Lochino. Con esta multitud de aguas, y con las que lo de Vibér toman del Palancia fertilizan sus campos, y envian hacia Xérica la que basta para regar sus dilatadas huertas".

Su acceso está señalizado desde varios puntos y también desde la vía verde.

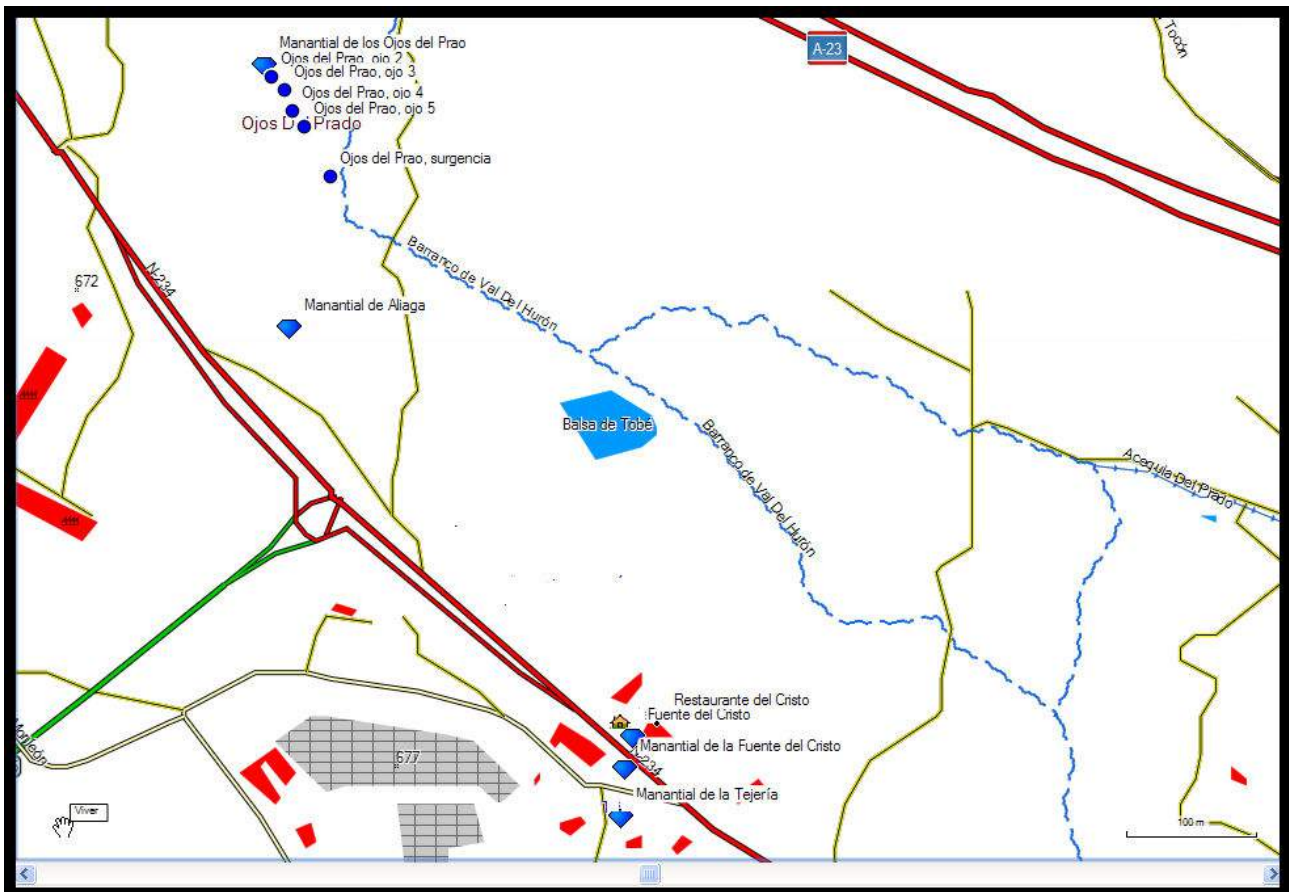
Durante este año de 2016 se está acometiendo un proyecto de canalizar parte de las aguas del manantial para la red de consumo humano de la población de Jérica.

Entorno: Zona de cultivos de regadío. Cerca del cauce del barranco Hurón, que apenas se aprecia en esta zona como barranco, más bien un valle abierto.

Otros bienes relacionados: Riego de los Ojos-Magallán. Riego de la Franqueza.

Referencias bibliográficas y enlaces:
Observaciones del Reino de Valencia. Cavanilles, José Antonio. 1797.

Fecha de catalogación: Abril de 2016.



Detalle de situación de los distintos afloramientos de los Ojos del Prado



Manantial de los Ojos del Prado (Francisco Zacarías)



Uno de los Ojos, tras los arreglos efectuados en 2016 por el Taller de Empleo



Otro de los Ojos del Prao (Francisco Ibáñez)



Plano del Regadío de los Ojos o Magallán, en la parte de Viver. Solo se han indicado la acequia madre y algunas hijuelas principales, tanto de Magallán como de los riegos adyacentes.

Es un plano complejo, no solo por el propio regadío, sino porque se solapan con otros riegos cercanos como Franqueza, Tejería y Aliaga.

La línea central verde es la acequia madre de Magallán. La línea azul es el cauce del barranco Hurón. La línea amarilla es el riego de Aliaga. Las líneas magentas superiores son las acequias de la Hoya Noguera y del Rincón, pertenecientes al riego de la Franqueza. Las líneas magenta y roja inferior izquierda son el riego de Tejería.

Las líneas rojas que salen de la acequia de Magallán (verde) son, de izquierda a derecha, la primera y segunda hijuela, la hijuela de la Hoya Noguera, la hijuela del Molinete y la hijuela de la Urraca. Por el extremo derecho inferior, la acequia de Magallán sigue su curso hacia Jérica.

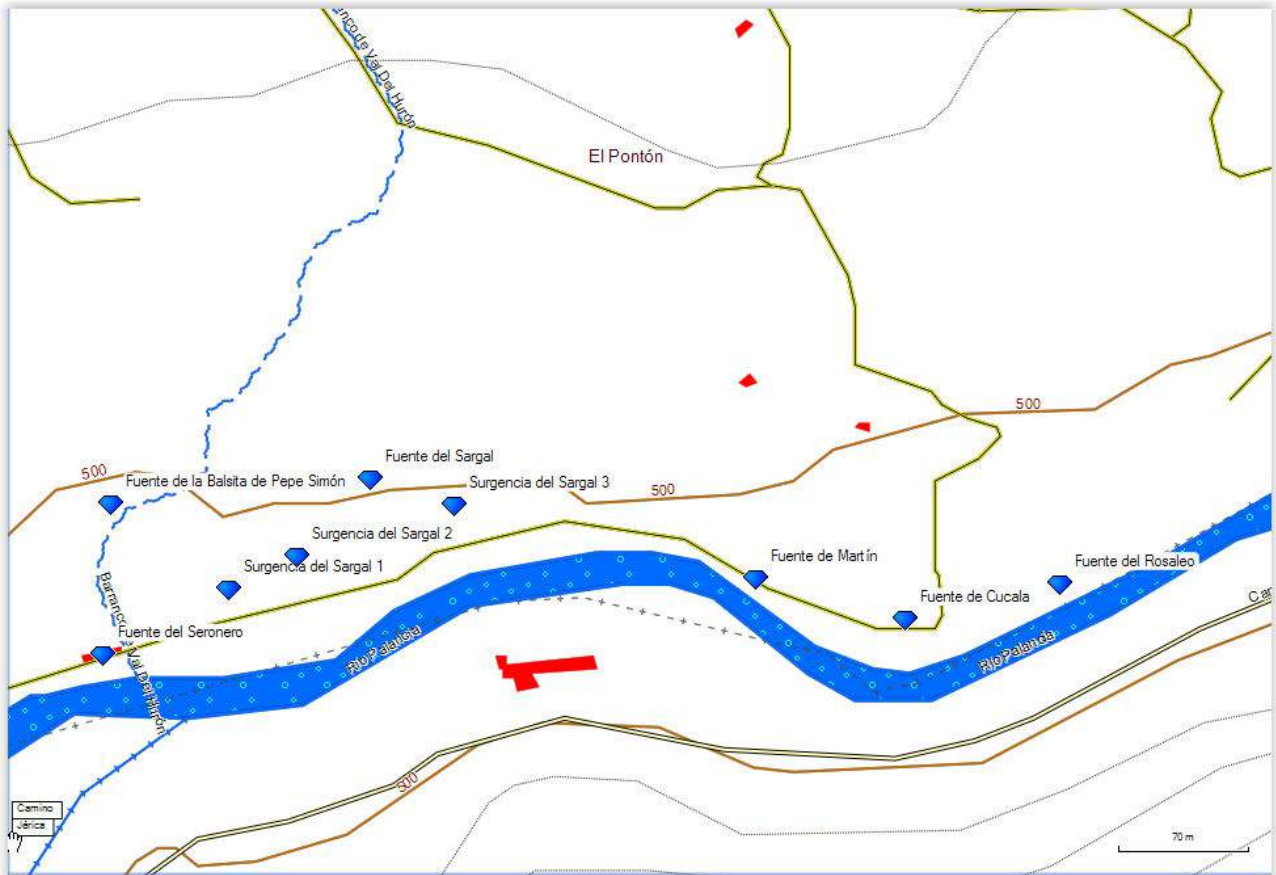
Nombre: Fuentes del Sargal
Otros nombres: Otros elementos de la ficha: Fuente del Sargal. Fuente del Seronero. Balsita de Pepe Simón o Policarpio. Fuente del Rosaleo. Fuente de Cucala. Fuente de Martín o Tío Gilo. Otras surgencias sin nombre.
Número de registro-ficha: 014
Sinopsis: Conjunto de varios nacimientos, en el Paraje del Sargal, de los cuales destacan por mayor relevancia la fuente del Sargal y la fuente del Seronero.

Zona del término: Sur-Río. Situación general: Partida del Pontón, Paraje del Sargal. Situación concreta: Polígono 15, parcelas 8 y 9. Polígono 17, parcela 91. Coordenadas y altitud: N39.91308 W0.59371 490 m. Municipio: Viver. Comarca: Alto Palancia. Provincia: Castellón.



Nacimiento del Sargal (Francisco Zacarías)

Acceso: Del municipio de Viver, tomar la salida local hacia Jérica, y al finalizar las casas, tomar el desvío señalado a la derecha indicado como "Bajada al Río" o "Camino de Ula". Siguiendo este camino con sus revueltas entre los campos, bajamos hasta el mismo río, donde seguimos a la derecha hasta alcanzar el Paraje del Sargal.



Localización de los nacimientos de agua en la zona del Sargal

Descripción:

El conjunto del Sargal, además de su interés por sus encantos paisajístico, natural y arqueológico, tiene un buen número de nacimientos de agua. Lo cual es bastante lógico, dada su formación geológica sobre piedra tosca o toba calcárea, y su situación por debajo de otros importantes nacimientos de agua de Viver. Consideremos que si no hubiese habido alteraciones humanas, los nacimientos de los Ojos, Franqueza, San Miguel y otros, conducirían sus aguas de modo natural hacia el barranco del Hurón, que desemboca al río en el paraje del Sargal, justo a la derecha de la fuente del Seronero.

Hay varios puntos por donde sale agua de forma continua, y otros de forma esporádica. Ninguna de estas aguas está tratada, y por su situación en niveles inferiores al pueblo, casas

de campo y granjas, así como muchos campos agrarios, no recomendamos que se beba de estas aguas, que pueden estar contaminadas biológica o químicamente. O aun si saciamos nuestra sed de las aguas, que no optemos por llevárnoslas en garrafas a casa.

La fuente del Sargal está justo debajo del conjunto de covachos, y se caracteriza por ser una pequeña bóveda de piedra, que fue remodelada cuando se acondicionó el paraje. Mana agua de forma permanente, y es la que alimenta las pozas artificiales que hay en el paraje. Una medición de caudales de la década de 1980 dió como resultado la cifra de 18 litros por segundo. En cualquier caso, este afloramiento es variable, y habría que considerar el conjunto de la zona.

La fuente del Seronero es la más visible, pues dispone de doce caños y está justo al borde del camino. Esta fuente capta aguas subterráneas de un punto posterior, y además también canaliza aguas de otro nacimiento situado un poco más arriba, conocido como balsita de Pepe Simón o de Policarpio. Ambos nacimientos, dada su cercanía, pueden estar relacionados. A la balsita de Pepe Simón se puede acceder caminando por el bancal situado detrás de la fuente del Seronero, y paralelamente al barranco, hasta el vergel que hay al fondo, donde veremos la pequeña estructura. La fuente del Seronero fue remodelada en la década de los años 80 del pasado siglo, para proveer de un punto de abastecimiento para otros pueblos de la zona superior de la comarca que estaban padeciendo fuertes sequias. Se puede potabilizar el agua desde la caseta que hay detrás, pero dada la inutilidad del hecho, no se hace si no es necesario por algún motivo ocasional.

La fuente del Rosaleo debe su nombre al propietario del terreno donde nace. También ha sido referida como de Capaburras. Es un pequeño caño de agua, pero muy constante, pues siempre suele manar. Está indicada con un cartel de indicación, y también su nombre en un azulejo en la misma fuente. No recomendamos beber de su agua por nacer bajo muchos bancales y otras propiedades no siempre conectadas a la red de aguas residuales. Sus coordenadas son: N39.91268 W0.58967.

Aparte de los cuatro puntos mencionados, pueden observarse otras surgencias por la zona, que son más o menos eventuales y variables. Actualmente (febrero de 2016) se observan dos puntos que manan agua bajo la pared de piedra que hay entre la desembocadura del barranco Hurón y las cuevas del Sargal. También mana otro punto algo acondicionado que hay a la derecha de la fuente del Sargal. Estos puntos no tienen nombre concreto.

Hay dos puntos más, que incluso llegaron a tener nombres referenciados a los propietarios del bancal donde nacían, que actualmente están secos, pero en otros tiempos manaban con frecuencia. Son la fuente de Cucala, unos juncos que hay justo al llegar al río a la derecha, y la fuente de Martín o del Tío Gilo, que es una pequeña puerta de metal en la base del muro de piedra, a unos 30 metros de la fuente de Cucala y hacia las cuevas. Esa puertecilla de lo que fue la fuente de Martín se hizo al acondicionar el camino del río. Ver el mapa para situarlas mejor.

Entorno: Zona de la ribera del río Palancia, con vegetación propia de este ecosistema y cultivos adyacentes, en el que destacan el paraje de las Cuevas del Sargal y todo el área de recreo asociado a las cuevas y las fuentes.

Otros bienes relacionados: Paraje del Sargal. Barranco Hurón. Cuevas del Sargal.

Referencias bibliográficas y enlaces:

Fecha de catalogación: Marzo de 2016.



Fuente del Seronero (Francisco Ibáñez)



Balsita de Pepe Simón



Fuente del Rosaleo



Otra surgencia por el Sargal