

INTRODUCCIÓ

Es presenten dues petites cavitats del País Valencià, a la comarca del Baix Maestrat, les coves del Pebret, situades al municipi de Peníscola i la coveta del barranc de la Garrotxa al terme de Cervera del Maestrat.

COVES DEL PEBRET

SITUACIÓ: TM.: Peníscola, Lloc: Platja de lo Pebret. Serra d'Irta., Coordenades: 784949 4467506 - ED50-UTM30
 Altitud: 0 msnm

ACCÉS

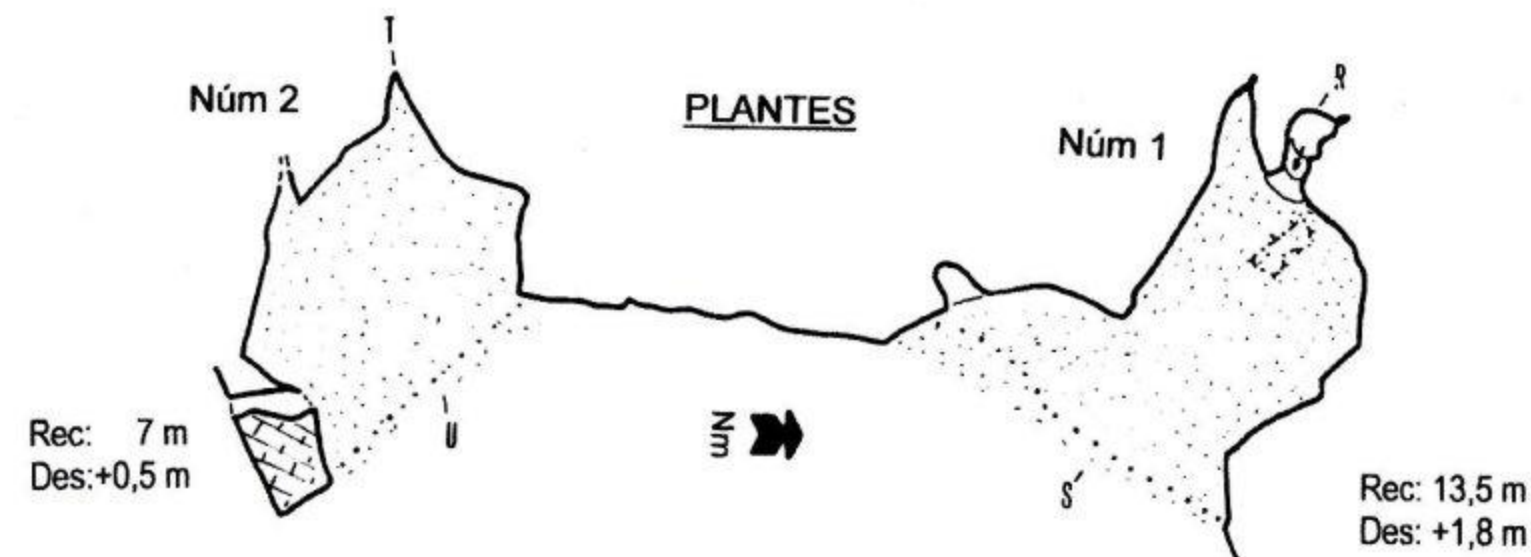
Des de la platja Migjorn de Peníscola agafarem el camí de lo Pebret, una carretera que va vorejant el mar. Aquesta carretera es torna pista de terra (aconsellable 4x4). Passats uns quilòmetres albirem la torre de defensa d'Al Madum, o de Badum, sota la qual hi ha una altra cova a la qual no vaig poder accedir. Després d'aquesta torre trobarem les cales de Russo i de lo Pebret.

DESCRIPCIÓ

Són dues petites coves d'erosió marina situades arran de platja. La que anomenen número 1 té 13 m de recorregut i un desnivell de +1,8 m. Consta d'una única sala de sostre baix amb una petita xemeneia impenetrable que dona a l'exterior. El terra és la mateixa sorra de la platja. La número 2 es troba a 10 m a l'esquerra de l'anterior, és de característiques similars, amb un petit forat a l'esquerra que dona una altra vegada a la platja. El recorregut total és de 7 m.

COVES DEL PEBRET

Peníscola (Baix Maestrat)




Topos: E. Porcel
 V. Porcel

ALÇATS



23/VII/01



G.E.B.

HISTÒRIA

Passant unes vacances a Peníscola, i estan prenent el sol a la platja de lo Pebret com un turista més, des de la meua posició horitzontal sobre la tovallola i sota l'ombra de l'ombrel·la, vaig aixecar la vista del llibre que estava llegint ("1984" de George Orwell) i vaig veure una petita cavitat on acabava la sorra. Després de fer una ullada, vaig agafar l'equip de "topo" que portava al Patrol, i amb el meu fill Víctor vam enllestir l'aixecament topogràfic en un tres i no res.

(1998) "Masia del Señor"
 I:25000. 594-II. Mapa Topogràfic
 Nacional de España. I.G.N. Madrid.

s/d) "Sentiers d'Irta" (prospecte)
 Tourist-Info.
 Patronat Municipal de Turisme de Peníscola.

COVETA DEL BARRANC DE LA GARROTXA

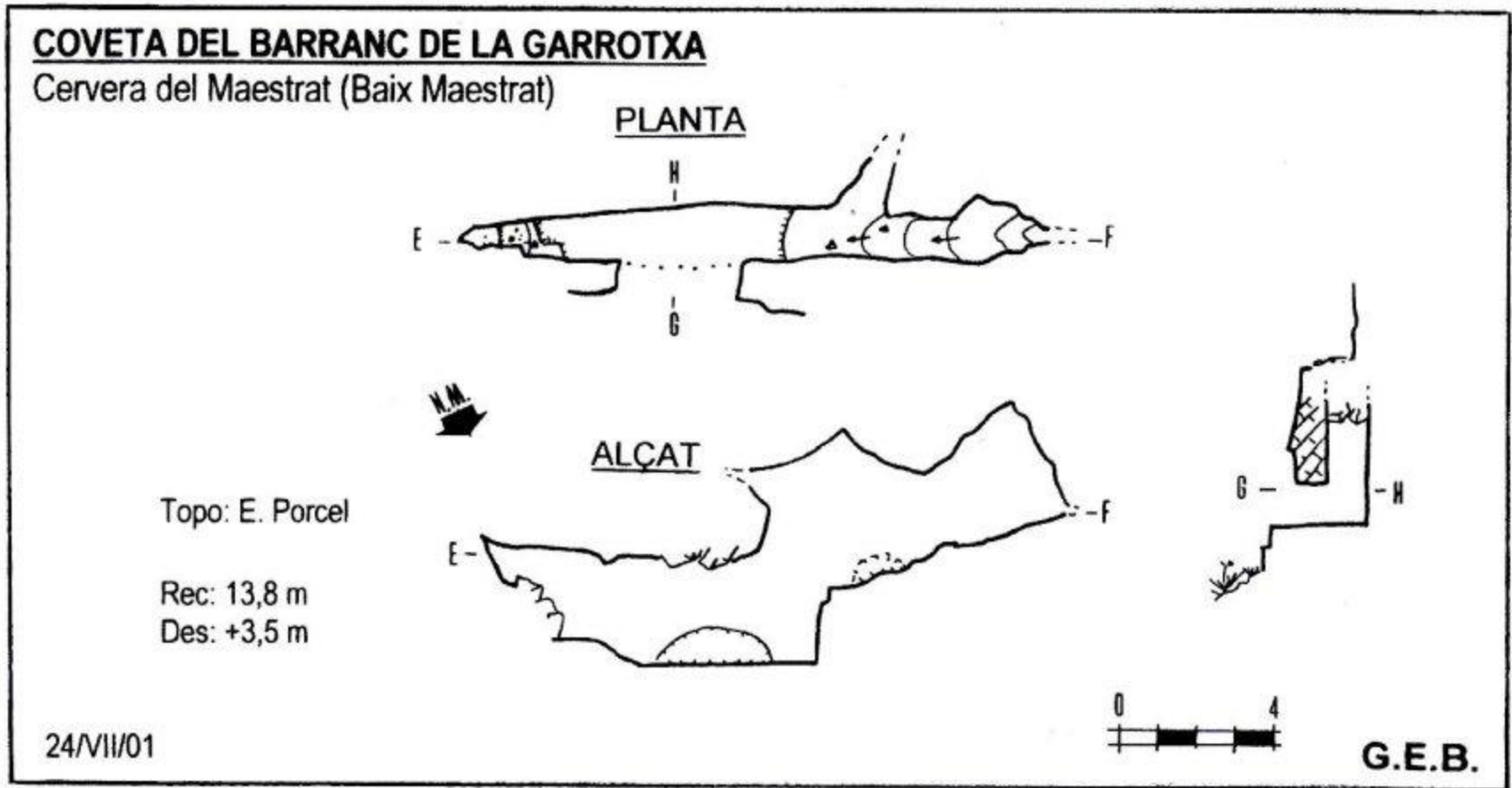
SITUACIÓ: TM.: Cervera del Mestre , Lloc: Barranc de la Garrotxa, Coordenades: 782975 4478176 - ED50-UTM30
 Altitud: 107 msnm

ACCÉS

A la carretera N-340, quan arribem al desviament que porta cap a Peníscola, ens dirigirem cap a muntanya per la CV-1340. Al primer revolt agafarem una pista de terra (recomanable 4x4) que surt a l'esquerra, passarem uns abocaments il·legals de runes provinents dels constructors sense escrúpols que es fan d'or fent urbanitzacions i blocs d'apartaments a la costa. Creuarem la rambla d'Alcalà i la via del tren per arribar al Mas del Pastor. Des de aquí anirem a trobar la pista que puja direcció NW pel barranc de la Garrotxa. Seguint aquesta pista i només passar el límit del terme municipal de Peníscola (línia imaginària entre l'Alt del Pastor i l'Alt de la Garrotxa), a la nostra esquerra ens trobarem aquesta coveta, ja al terme de Cervera del Maestrat.

DESCRIPCIÓ

Des de la pista albirem la cavitat al peu d'una cinglera calcària. La boca dona accés a una galeria estructurada en una diàclasi direcció NW-SE, l'amplada de la qual és de 0,5 m, la llargada és de uns 14 m. Només entrar el sostre puja a 2,5 m, però si ens endinsem pel ramal SE i pugem un ressalt de 2 m, l'alçada puja a 5 m. Es tracta d'una esclatxa paral·lela a la cinglera associada a fenòmens de tipus tectònic típics de separació de masses rocoses que aprofiten les diaclàsis per separar-se del cingle, fet que acaba normalment en una ensulsiada de rocs. El recorregut real de la cavitat és de 13,8 m amb un desnivell de +3,5 m.



HISTÒRIA

Com passa sovint quan busques una cosa, resulta que en trobes una altra. Fent un volt per la zona del mas del Pastor a la recerca d'unes cavitats inventariades per l'amic J.M. Miñarro i la SIRE de l'UEC als anys 70, vaig trobar aquesta petita i inèdita cova.

Enric Porcel i Caro
 Grup d'Espeleologia de Badalona (GEB)

CARTOGRAFIA CONSULTADA

(1999) "Peñíscola"
 I:25000. 571-IV. Mapa Topogràfic
 Nacional de España. I.G.N. Madrid.