

NUEVO CONJUNTO DE GRABADOS POST-PALEOLÍTICOS EN LA SERRA D'EN GARCERÁN

JAVIER FERNÁNDEZ LÓPEZ DE PABLO*

RAMIRO PÉREZ MILIÁN*

PERE GUILLEM CALATAYUD*

RAFAEL MARTINEZ VALLE*

Introducción

El objetivo del presente trabajo es dar a conocer un nuevo conjunto de grabados al aire libre localizados en el término municipal de Serra d'en Galzerán (Castellón). La documentación y estudio se enmarca dentro del proyecto de investigación desarrollado por el Instituto de Arte Rupestre y la Universidad de Alicante con la finalidad de establecer un primer *corpus* de este tipo de manifestaciones rupestres para el País Valenciano.

El estudio de los grabados en la fachada mediterránea ha experimentado un notable incremento durante los últimos años. Su estudio en nuestro ámbito regional, en contraste con otras áreas de la Península Ibérica –como Galicia, Portugal o la Meseta Norte– se enfrenta a una serie de problemas que son específicos:

1. El escaso número de conjuntos, debido a la escasez de proyectos que hayan abordado de forma específica su documentación y estudio. A este problema debemos de añadir su desigual distribución, más numerosos en las comarcas septentrionales mientras que en las Provincias de Valencia y Alicante son mucho más escasos, que proporciona una imagen muy descompensada con abundantes vacíos

de información.

2. Un menor grado de sistematización en comparación con otras manifestaciones rupestres como el Arte Levantino y el Arte Esquemático.

3. Una amplitud cronológica muy dilatada, desde la Prehistoria hasta prácticamente nuestros días.

4. La recurrencia de algunos motivos y técnica en manifestaciones que pertenecen a periodos muy distintos.

Ante esta situación se hace patente la necesidad de un *corpus* que recoja de forma específica los grabados como paso previo a su sistematización (Hernández 2000). En esta línea contamos con algunos trabajos pioneros como los de Noberto Mesado y José Luis Viciano (1994) que han elaborado el primer *corpus* de grabados publicado en el País Valenciano, si bien éste se centra en las comarcas septentrionales.

Por otra parte debemos citar los trabajos de documentación y estudio realizados desde el Instituto de Arte Rupestre en diferentes puntos del País Valenciano, alguno de los cuales han sido dados a conocer recientemente: los grabados de estilo paleolítico del Abric d'en Melià (Guillem *et al*, 2001), tres conjuntos de grabados en la

Vega del Moll (Pérez-Milián, 2002), los grabados de la Roca de los Borriquitos en Alpuente (Pérez-Milián, 2002), o el conjunto de grabados de Narrabaes en Catí (Pérez-Milián, e.p.).

El descubrimiento del conjunto que aquí presentamos fue realizado por nuestro colega y amigo Norberto Mesado habiendo permanecido inéditos hasta la actualidad. La documentación fue realizada mediante el calco directo en papel de celofán, mientras que el proceso de digitalización del calco fue realizado en el Instituto de Arte Rupestre, en cuyo centro de documentación se halla depositada toda la información generada.

Localización y marco geográfico

Los grabados se localizan en el tramo medio Barranc de la Guitarra (Fig. 1), en el mismo lecho del Barranco, término municipal de Serra d'en Galceran. Coordenadas geográficas: 40° 16' 744 N, 00° 02' 158 W. Altitud.s.n.m: 636 m.

El Barranc de la Guitarra es un corto barranco de apenas 3.00 metros de recorrido tributario de la Rambla Carbonera. En su recorrido experimenta un acusado desnivel de unos 400 m. Su curso se encuentra delimitado por alturas de diversa consideración como el Tossal de Zaragoza (1081 m.) o el de la Vila (951) mientras que frente a su desembocadura se levanta el Tossal d'Espaniguera.

Este barranco constituye un lugar seguro de paso para salvar la unidad de relieve de la Serra d'en Galcerán, permitiendo la comunicación entre la Rambla Carbonera y el Valle del Riu de les Coves (Fig. 2). Así lo atestigua el camino de herradura que, conservado parcialmente comunicaba Els Ibarsos con el pueblo de Serra d'en Galcerán salvando el Coll de Morella.

A nivel estructural el Barranco se emplaza en la Serra d'en Galcerán que forma parte del Sistema Ibérico y constituye uno de los *horst* que delimita el valle por donde discurre la Rambla Carbonera. Desde el

punto de vista litológico corresponde a una zona donde predomina el roquedo calizo fracturado. A pesar de que la vegetación del Barranco presenta una gradación altitudinal muy marcada (Guillem et al, 2001: 134), la correspondiente al entorno inmediato de los grabados se caracteriza por el predominio de especies arbóreas de encina (*Quercus ilex susp.rotundifolia*) y sobre todo la sabina negral (*Juniperus phoenicea*), apreciándose también algunos pinos carrasco (*Pinus halepensis*).

Descripción

Los grabados han sido realizados en un gran bloque calizo que forma parte del mismo lecho del barranco y que tiene una superficie aproximada de unos 6 metros cuadrados, presentando una inclinación de unos 30° hacia el Norte (Fig.3). En la parte más baja se aprecian dos *cocons* naturales de escasa profundidad, que han sido parcialmente recortados, y que retienen el agua de las lluvias.

El soporte se ve afectado por procesos de erosión mecánica y química: la acción del agua, lo que continuamente se llama "lavado de la roca"; la colonización de la superficie rocosa de diversas especies de líquenes; y los procesos de exfoliación, debidos a la formación de pequeñas grietas superficiales, que con los cambios bruscos de temperatura terminan por provocar el desprendimiento de pequeñas lascas del sustrato.

En el conjunto se han documentado dos figuras realizadas con la técnica del repiqueteado, a las cuales hemos denominado figura 1 y figura 2.

Figura 1: presenta unas dimensiones máximas de 77 cm. de altura por 54 cm. de anchura (Fig. 4.1). Está formada por un trazo recto vertical, otro horizontal también recto, que se cruza con el anterior formando una cruz latina y un último trazo en forma de tres cuartos de círculo que se cruza en la parte inferior del trazo vertical de forma que sus extremos quedan a la misma

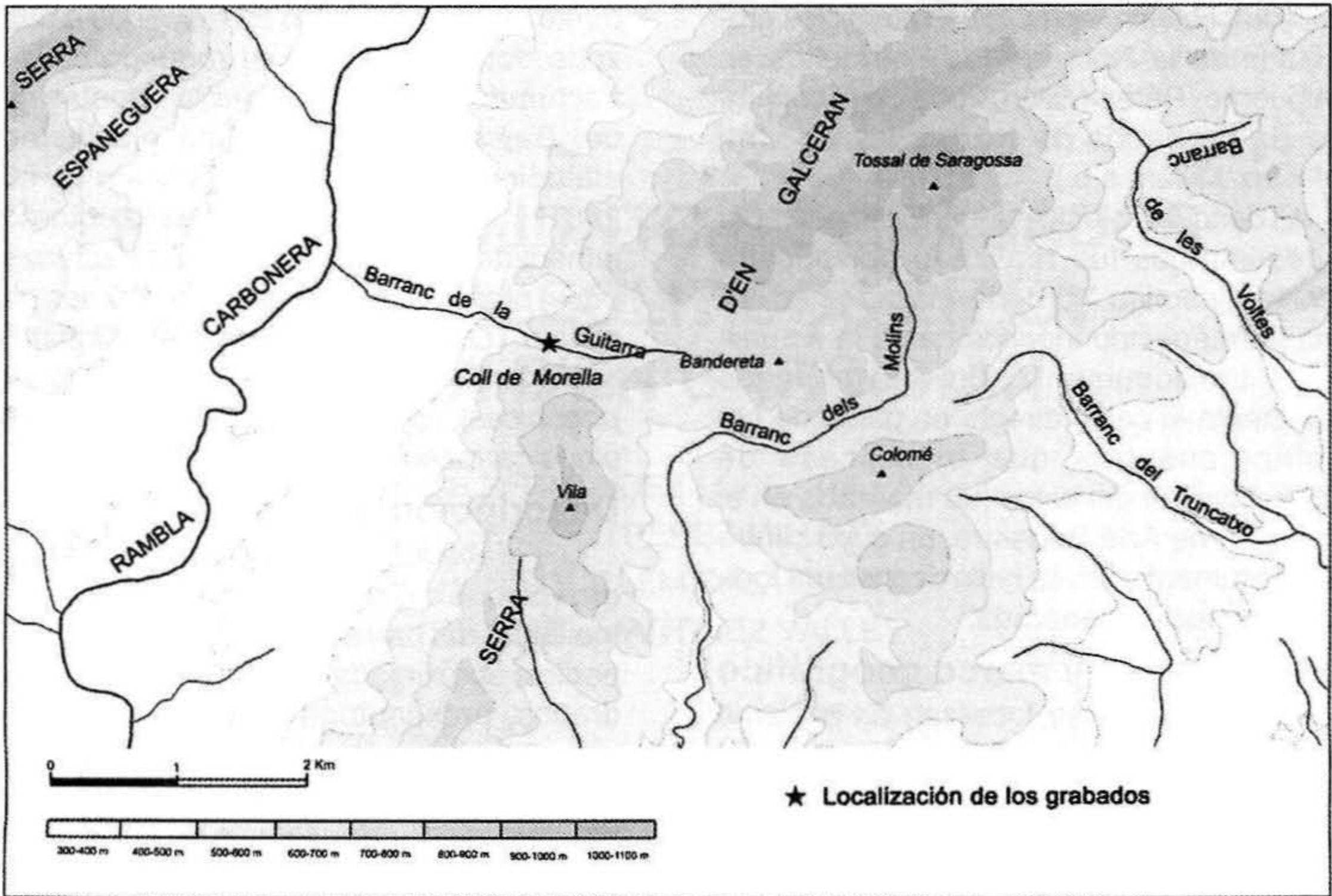


Figura 1. Mapa de localización de los grabados



Figura 2. Vista general del Barranco de la Guitarra. Los grabados se encuentran junto al gran bloque calizo de la parte inferior central de la fotografía



Figura 3. Detalle del soporte en el que se localizan los grabados

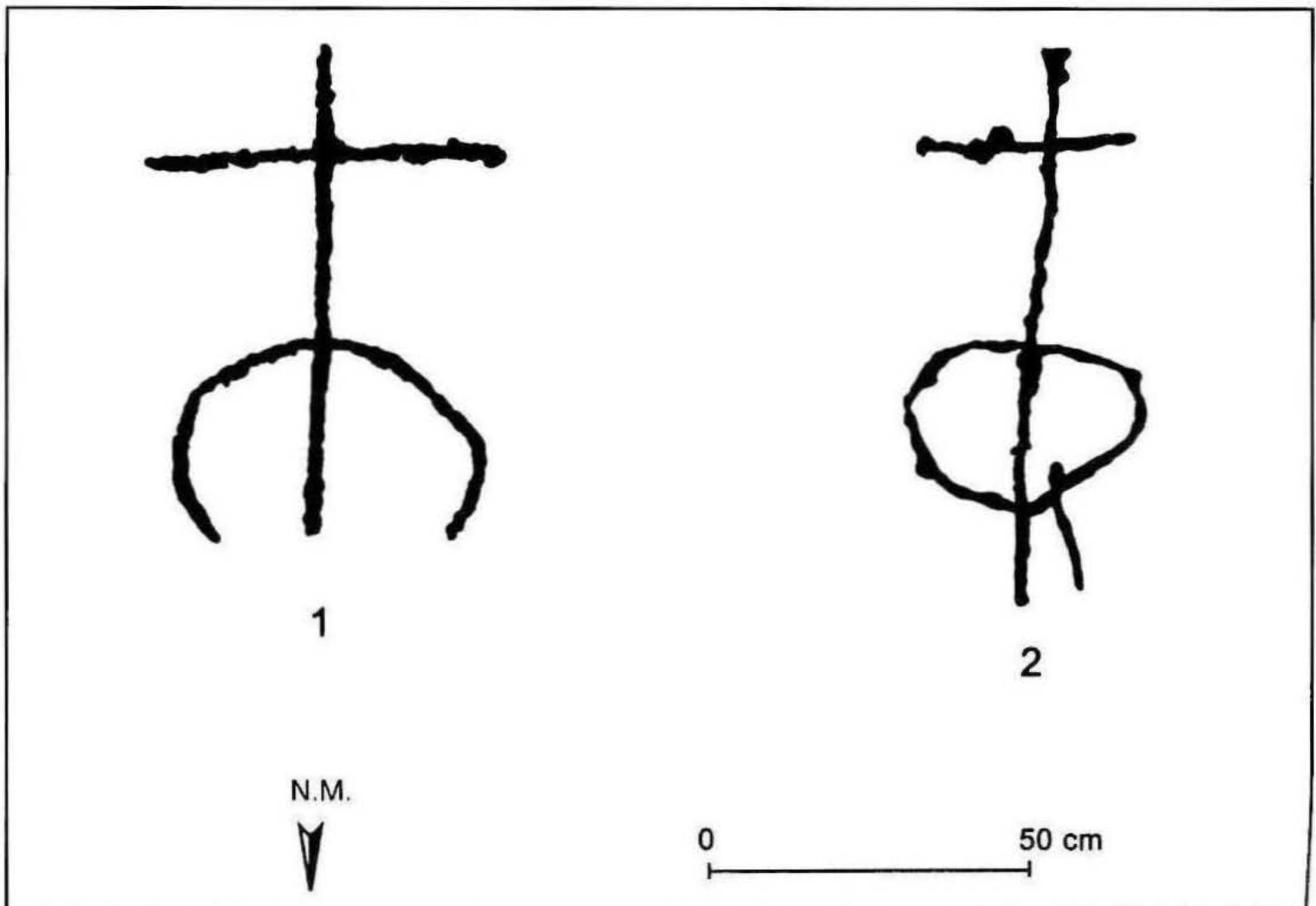


Figura 4. Calco de los grabados

altura. Todos los trazos son irregulares y tienen una anchura que oscila entre los 20 y los 25 mm. Están realizados mediante la técnica del repiqueteado múltiple y la sección del surco es en artsa (abierta y poco profunda). Los puntos de percusión se conservan deficientemente y abogan por la utilización de un instrumento romo en la ejecución del repiqueteado.

Figura 2: tiene unas dimensiones máximas de 93 cm. de altura por 42 de anchura (Fig.4.2). Su técnica de realización y conservación son similares a las de la figura 1. La principal diferencia radica en la forma de la mitad inferior, donde encontramos un círculo completamente cerrado atravesado por el trazo vertical. Asimismo, las proporciones de los dos trozos rectos que forman la cruz, no permiten definir una cruz latina con la misma claridad que el caso anterior. A ello debemos añadir un trazo ligeramente oblicuo que parte del interior del círculo, en su tramo inferior, atravesándolo y prolongándose varios centímetros. Aunque la técnica de este último trazo es similar al resto, nos inclinamos a pensar en que éste es un añadido posterior, debido a que su inicio parte claramente del interior del círculo y no de un trazo rompiendo el principio de simetría horizontal de la figura (respetado en la Figura 1).

Valoración

Atendiendo a las siguientes características de las figuras, las hemos considerado como pertenecientes a una misma unidad conjunta:

- Técnicas de ejecución: Para la realización de los dos motivos se ha utilizado la técnica del repiqueteado múltiple, lo que da como resultado, trazos irregulares de escasa profundidad con una anchura que oscila entre los 20-25 mm. El surco es poco profundo y su sección es en artesa.

- Dimensiones: Las dimensiones de ambas figuras son similares, la figura 1 tiene 77 cm. de altura por 54 cm. de anchura y la figura 2, 93 cm. de altura por 42 cm. de

anchura.

- Elementos utilizados para la composición de las figuras: En ambos casos se utiliza la combinación de una línea recta horizontal, con otra vertical, que se cruzan de forma perpendicular en la parte superior del motivo. Mientras que en la parte inferior la línea vertical se combina con un trazo circular o semicircular. Ambas figuras respetan el principio de simetría horizontal.


- Estado de conservación: La pátina que podemos observar a simple vista sobre los motivos, es la misma en ambos casos. Así como los desconchados, que afectan a los motivos de forma similar, y el estado de los trazados no permite medir la profundidad del repiqueteado en ninguna de las dos figuras.

- Orientación y disposición sobre el soporte: Las figuras están orientadas en dirección N-S y se disponen sobre soporte rocoso a la misma altura y con la misma inclinación.

Teniendo en cuenta estas características, hemos clasificado los motivos dentro de los grabados figurativos (Hernández, 2000:80). A partir de aquí y atendiendo exclusivamente a la iconografía de los motivos, podemos vincular las figuras a dos tipos de representación: antropomorfos esquemáticos o cruces históricas.

En la clasificación realizada por P. Acosta (1968) sobre la pintura rupestre esquemática, se destaca la gran diversidad existente en las representaciones humanas, agrupándolas en ocho tipos básicos, en ellas encontramos desde figuras próximas al naturalismo a otras en las que estos rasgos han desaparecido por completo. Lo mismo ocurre en el estudio sobre arte esquemático en Alicante realizado por M. Hernández, P. Ferrer y E. Català (2000), donde documentan figuras próximas al arte levantino junto a otras con un marcado carácter esquemático (Fig. 5.2 y 4).

En las comarcas septentrionales del País



1



2



3



4



5



6

- 1 San Antoni de la Vespa (Morella), según N. Mesado y J.L. Viciano
2 Barranc de l'Infern (La Vall de Laguart), según M.S. Hernández *et alii*.
3 Argilagar del Mas de Garcia (Morella), según R. Pérez-Milián.
4 Abric I (Pinos), según M.S. Hernández *et alii*.
5 La Penya Paredà (La Serradeta), según N. Mesado y J.L. Viciano.
6 Las Cuevas del Sargal (Viver), según N. Mesado y J.L. Viciano.

Figura 5. Principales paralelos citados en el texto

Valenciano, encontramos ejemplos de representaciones afines –tanto a nivel iconográfico como técnico– en los siguientes conjuntos: El Argilagar del mas de García (Morella) (Mesado y Andrés, 1999) donde se documentan dos antropomorfos, uno con los brazos en asa (Fig. 5.3) y otro cruciforme; Sant Antoni de la Vespa (Morella) (Mesado y Viciano, 1994), donde aparece un antropomorfo con los brazos en asa pero cerrando las extremidades sobre la cabeza y las piernas en semicírculo "tipo Índalo" (Fig. 5.1); y en la Cova de les Bruixes (Rossell) (Mesado y Viciano, 1994) con un antropomorfo cruciforme.

Las convenciones utilizadas para la representación de los motivos del Barranc de la Guitarra, guardan estrechos paralelos con algunos aspectos de las representaciones esquemáticas, pero también significativas diferencias. Es sobre todo la representación de las extremidades inferiores en semicírculo, con la prolongación del trazo vertical del tronco, interpretado como la representación del sexo, lo que más asemejaría los motivos del Barranc de la Guitarra a los antropomorfos esquemáticos. De admitir esta atribución podríamos sugerir que nos encontramos ante una pareja de antropomorfos, correspondiendo la figura 1 a una representación masculina y la figura 2 a una femenina. Las diferencias respecto a los antropomorfos esquemáticos conocidos vendrían determinadas por el tamaño de los motivos, y la utilización de un círculo cerrado para representar las extremidades inferiores de la figura dos, combinándose con la representación de las extremidades superiores en línea recta.

El análisis de los grabados de épocas históricas, cuenta con la ventaja de encontrar numerosos motivos situados en contextos que permiten conocer su cronología (Ibáñez *et al*, 1994). A partir de

su documentación es más fácil discriminar la cronología de los grabados a aire libre. En nuestro caso, son las cruces con peana los motivos que nos pueden proporcionar elementos para conocer el contexto crono-cultural de los grabados del Barranc de la Guitarra (Fig. 5.5 y 6). Éstas aparecen situadas tanto en edificios históricos como en lugares al aire libre, encontrando una amplia diversidad en sus formas de representación y técnicas de ejecución. Fundamentalmente se componen de un cuerpo superior, compuesto por dos líneas rectas perpendiculares, formando una cruz latina; y una parte inferior en la que se representa la peana, elemento cuya morfología puede ser variable. Así, encontramos desde "peanas" trapezoidales, que pueden estar perfiladas o ser macizas, hasta otras circulares que tal vez respondan a otro tipo de cruces.

Por lo tanto las dos figuras del Barranc de la Guitarra, cuentan con elementos que permiten relacionarlas con estas cruces, sobre todo el cuerpo superior en forma de cruz latina. Sin embargo, los elementos que en nuestro caso deberían ser considerados como peanas, no presentan los convencionalismos antes citados: en la figura 2 el trazo vertical atraviesa completamente el círculo prolongándose por debajo de éste.

El estudio realizado de los grabados documentados en el Barranc de la Guitarra, no permite discriminar con claridad su atribución crono-cultural, existiendo elementos que pueden ser relacionados tanto con las figuras antropomorfas esquemáticas, como con las cruces de época histórica. Tan sólo a partir de la creación de un *corpus*, que haga especial hincapié en la documentación de motivos situados en contextos que permitan conocer su cronología, podremos comenzar a discriminar los grabados prehistóricos de los históricos.

NOTAS

ACOSTA, P. (1968): *La pintura rupestre esquemática en España*. Memorias del Seminario de Prehistoria y Arqueología de Salamanca. Salamanca. 250 págs.

GUILLEM, P.M; MARTÍNEZ, R. Y MELIÀ, F. (2001): "Hallazgos de grabados rupestres de estilo paleolítico en el norte de la provincia de Castellón: el Abric d'en Melià (Serra d'en Galceran)". *SAGUNTUM (P.L.A.V.)*, 33, pp. 133-140.

HERNÁNDEZ PÉREZ, M.S.; FERRER i MARSET, P. y CATALÁ FERRER, E. (2000): *L'Art Esquemàtic*. ed. Centre d'Estudis Contestans. Alicante. 287 págs.

HERNÁNDEZ PÉREZ, M.S. (2000): "Continuïtat/discontinuitat a l'Art Rupestre de la façana oriental de la Península Ibèrica" *COTA ZERO n° 16*, pp. 65-84.

IBÁÑEZ, J.; ORTEAGA, J.M. y VIDAL, P. (1994): "Nuevos conjuntos de grabados esquemáticos en la provincia de Teruel. 3ª Campaña". *Arqueología Aragonesa 1991 n° 17*. Zaragoza. pp. 53-56.

MARTÍNEZ, J. (1995): "Grabados prehistóricos, grabados históricos: Reflexiones sobre un debate a superar".

Revista de Arqueología 172, Agosto. Madrid. pp. 14-23.

MESADO OLIVER, M. y VICIANO AGRAMUNT, J.L. (1994): "Petroglifos en el Septentrión del País Valenciano". *Archivo de Prehistoria Levantina XXI*. Calencia. pp. 187-276.

MESADO, N. y ANDRÉS, J. (1999): "La necrópolis megalítica del Argilagar del Mas de Garcia (Morella, Castellón)". *Archivo de Prehistoria Levantina XXIII*. Valencia. pp. 85-156.

PÉREZ-MILIÁN, R. (en prensa): "Estudio de los grabados de Narrabaes (Catí)". *LUCENTUM*. Alicante.

PÉREZ-MILIÁN, R. (en prensa): "Los grabados de la Roca de los Borriquitos (Alpuente)", poster presentado al Congreso Internacional de Arte Rupestre en el Ámbito Mediterráneo, Valencia 20-23 Junio 2002.

PÉREZ-MILIÁN, R. (2002): *El Poblamiento en la Vega del Moll (Morella). Una aproximación desde la Arqueología del Paisaje*. Memoria de Licenciatura Inédita, Universidad de Valencia. Valencia. 168 págs.