



## Per a l'estudi espeleològic de la província de Castelló (II)

per Lluís Filbà

COVA SUPERIOR DEL PI (Coratxà)

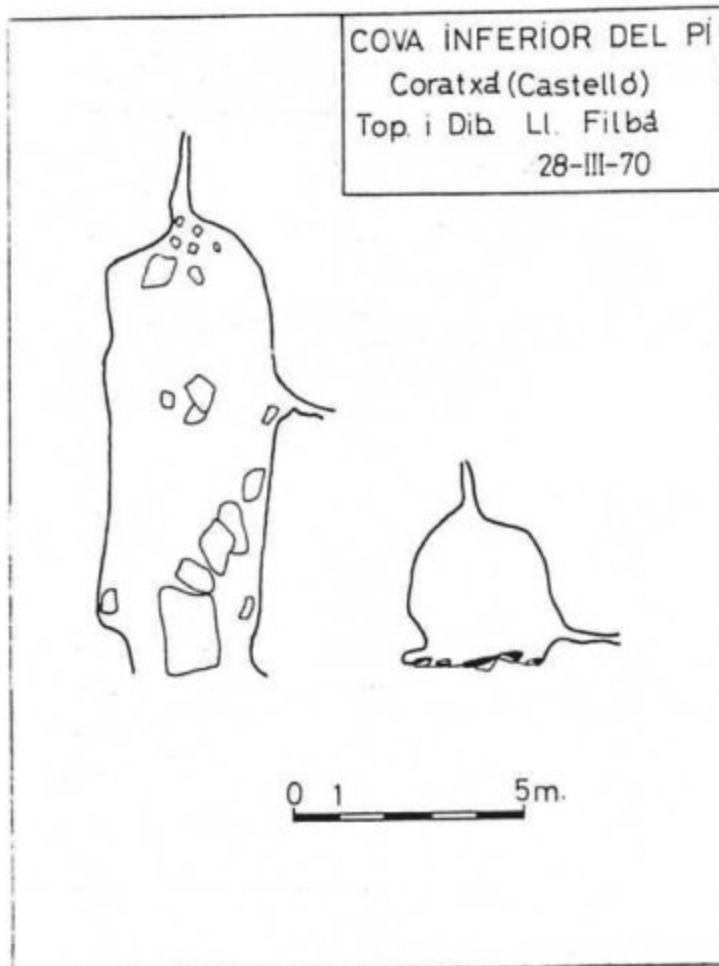
COORDENADES. X = 3.º 46' 42"      Y = 40.º 42' 34"  
 Z = 1060 m.

**SITUACIO.** S'obre en una cinglera del marge dret del Barranc de Fitxi, gairebé al seu final, prop de la confluència amb el Riuet dels Prats. La boca de la cova és al descobert i és visible des de lluny.

**DESCRIPCIO.** Per accedir-hi cal superar uns deu metres de cinglera amb l'ajut, si es vol, d'un pi que hi ha al cingle. L'entrada és circular, d'un metre de diàmetre; la cova té un recorregut de 30 m. i s'obra en una diaclasa d'orientació E 70º S, en calisses triàsiques. Al seu final es troba un banc superior de roques arenisques.

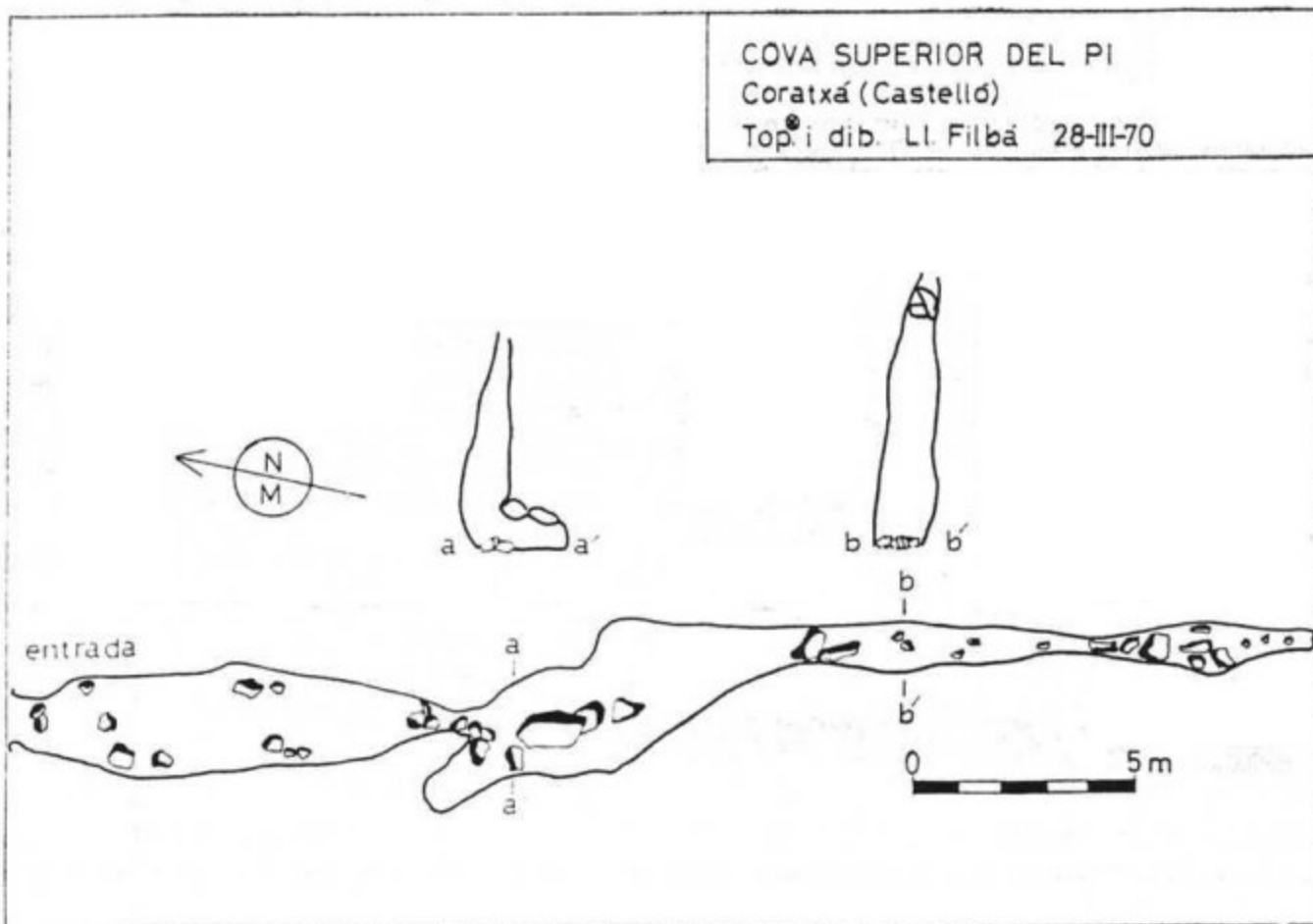
**DADES CLIMATIQUES.** 28-III-70: Temperatura exterior 6º C 15 h. Temperatura a 15 m. 3,5º C. 15 h. Humitat relativa 15 m. 88%.

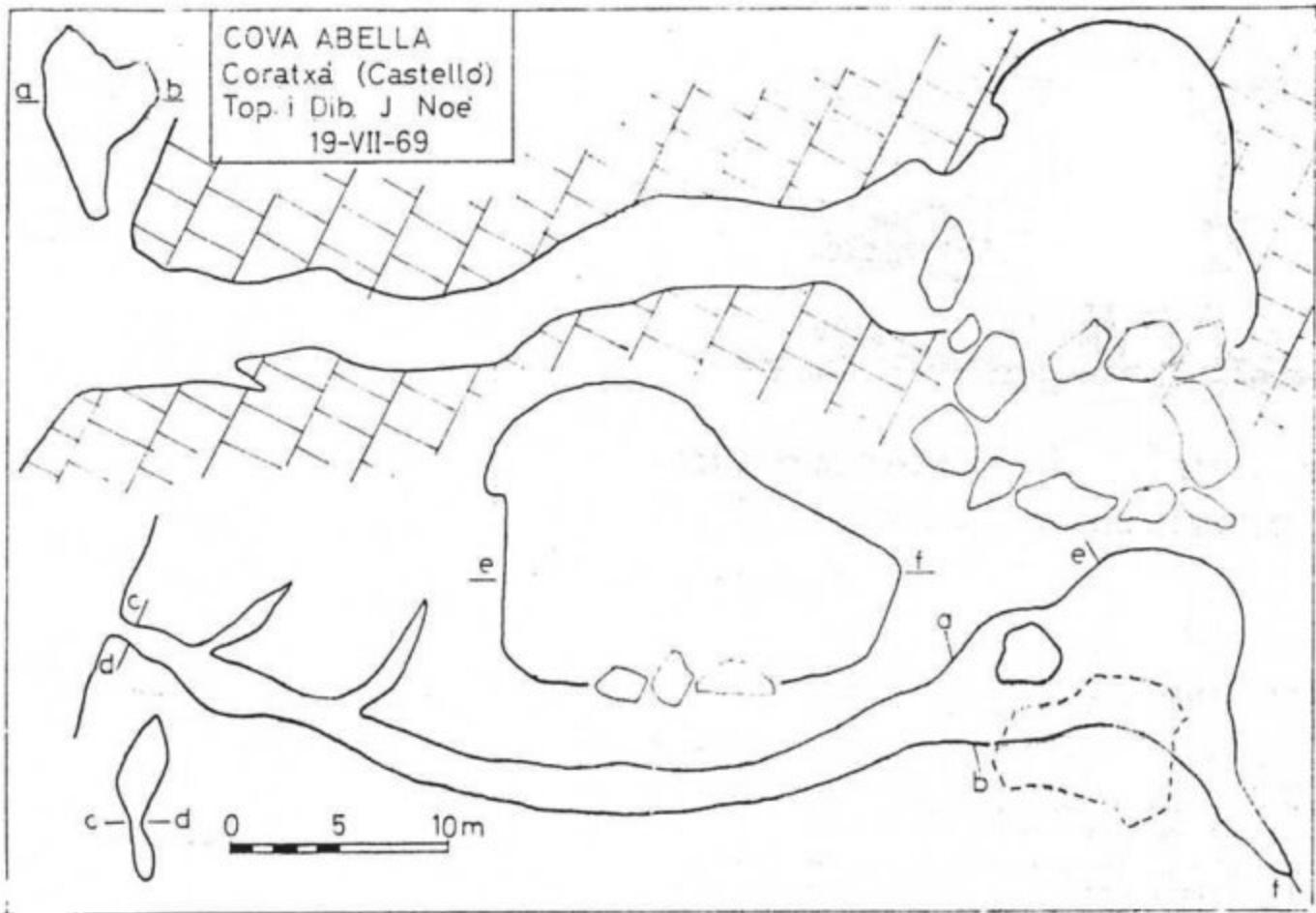
**EXPLORACIO:** El dia 28-III-70 per Jaume Matas i Lluís Filbà.



COVA INFERIOR DEL PI (Coratxà)

**SITUACIO.** Es troba al peu del cingle on s'obre la Cova Superior i uns metres a l'esquerra. Té una longitud de 12 metres i ocasionalment ha servit de refugi.





## COVA ABELLA (Coratxà)

COORDENADES: X = 3° 45' 42" Y = 40° 42' 35"  
Z = 1270 m.

**SITUACIO:** Situada al Mont de les Mestres (1341 metres). Molt a prop del Mitxavila (1342 m.). Arribats al Maset del Sereno, cal prendre la direcció W i caminar durant uns sis o set minuts fins a trobar-se al cim d'unes cingleres que s'han de davallar per una petita i molt inclinada tartera. En trobar-se al final de la tartera es pot veure a ma dreta una diaclassa que és la boca de la cavitat.

**DESCRIPCIO:** L'entrada és una diaclassa molt ampla de dalt en relació a la base i al llarg del seu recorregut, de 60 m., el pis és molt intrincat, per trobar-se la galeria plena de blocs. Al seu final es forma una petita sala on en un racó es pot descendir uns 8 metres per arribar a un reduït espai que deixen els blocs despresos.

Batejarem la cavitat amb el nom del senyor batlle de Coratxà que fou el nostre guia.

**BIOSPELEOLOGIA:** En una segona exploració a la cova es recolliren alguns lepidòpters (papallones) i un quiròpter de la família dels vespertiliònids, *Plecotus* sp. (*auritus* o *austriacus*), és a dir, un rat-penat orellut. (29-III-70).

**EXPLORACIONS:** 18-VII-69 per J. Noé, N. Noé i S. Alsina, Dia 29-III-70 per S. Alsina, N. Noé, J. Capdevila, E. Pujol i Ll. Filbà.

(A l'anterior CINGLES, n.º 19, on s'inicia l'Estudi Espeleològic a la Província de Castelló, per error aparegué la descripció de la *Cova de La Solanà* amb l'encapçalament d'*Avenc d'En Vicenç*. Com que l'errata és molt greu, ja que capping i mutila l'ordenada relació de les cavitats, incertem tot seguit la descripció veritable de l'*Avenc d'En Vicenç*. Preguem que se'ns perdoni la falta, la qual ha estat motivada per raons externes al nostre bon desig).

## AVENC D'EN VICENÇ

COORDENADES. — X = 3° 43' 53" Y = 40° 37' 23"  
Z = 840 m.

**SITUACIO.** — Es troba a uns cinc-cents metres a l'W del Mas de Grao (1 qm. aproximadament al N. de Vallibona) i és difícil de localitzar, ja que es troba al bell mig de les brolles.

**DESCRIPCIO.** — Es tracta d'un petit avenc totalment sec, d'una fondària de 8 metres.

**EXPLORACIO.** — Dia 5-IV-69 per J. Nonell i Ll. Filbà.

# Beltran

GESTORIA  
ASSEGURANCES  
ESCOLES DE XOFERS  
LLOGUER DE COTXES  
SENSE XOFER

MATARO - MURALLA DE SANT LLORENÇ, 30 - TELEFON 390 40 45