



Per a l'estudi espeleològic de la província de Castelló (III)

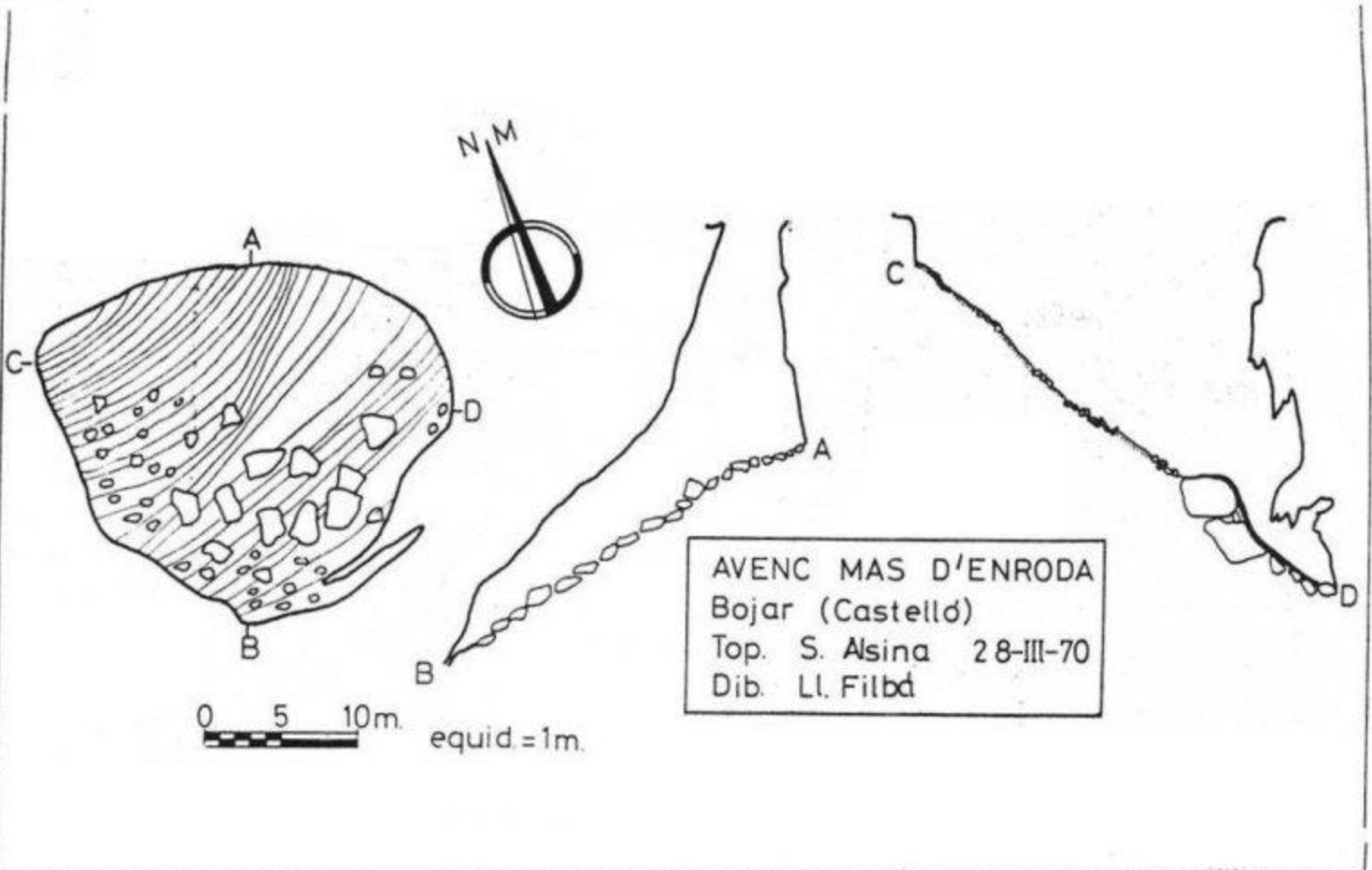
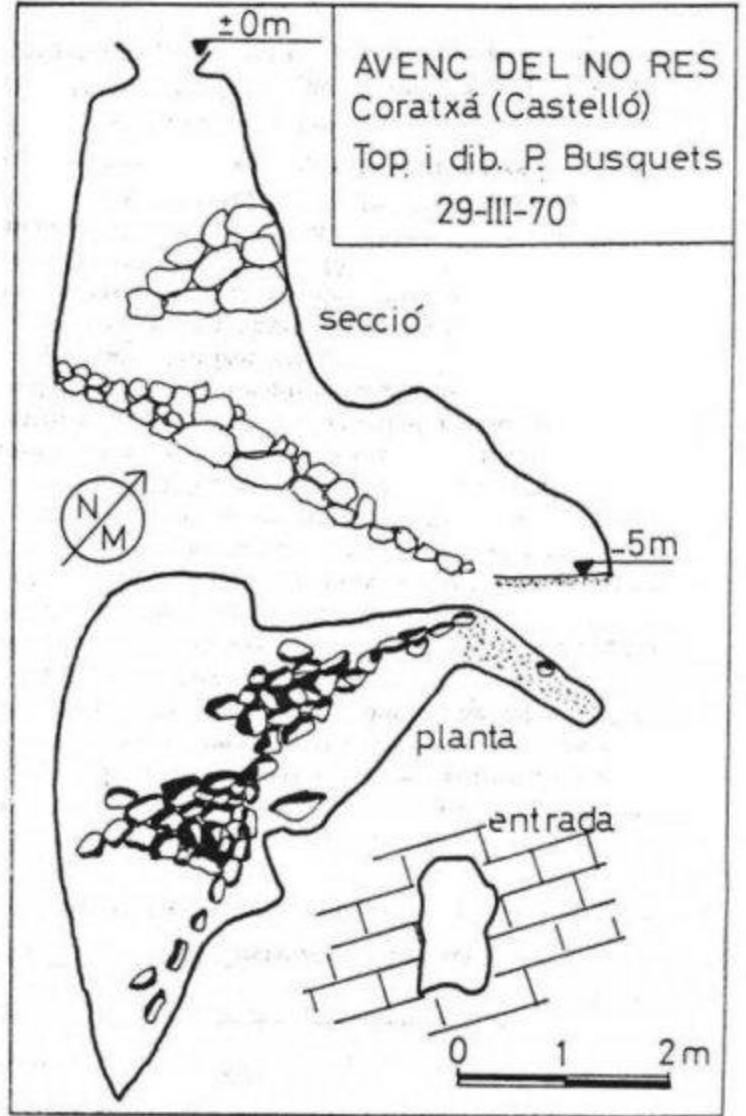
per Lluís Filbà

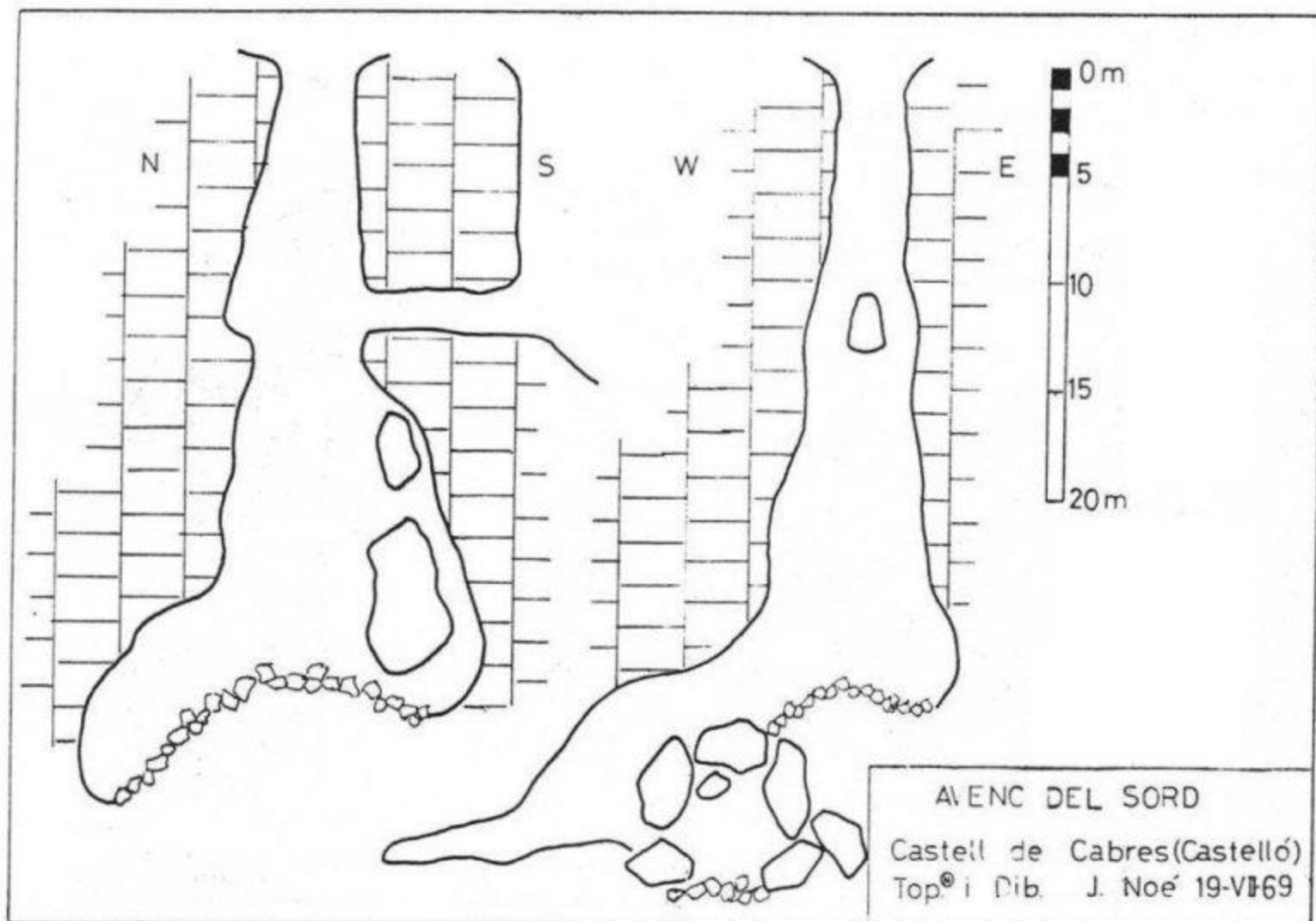
AVENC DEL NO RES (Coratxà)

SITUACIO. Des de Coratxà cal prendre el camí del Corral de Vilalta i un cop allí anar vers La Marranda, zona on es troba el Barranc de l'Asquerola i on es pot localitzar l'avenc.

DESCRIPCIO. Es tracta d'un petit avenc de 5 m. de fondària però és interessant perquè ens mostra, i al mateix temps sosté la teoria de la formació dels avencs per erosió inversa, és a dir, que els avencs s'han fet de baix a dalt mitjançant una esqueletxa que l'aigua ha engrandit progressivament fins que en arribar al sostre de la cavitat aquest ha cedit per l'acció del seu pes. Amb això, tots els materials del sostre queden apilats sota la boca, formant un pendent cònic. En aquests tipus d'avencs s'observa que la boca és minsa en relació a la base.

EXPLORACIO. Dia 29-III-70, per A. Batlle, P. Busquets,





AVENC DE LA PISTA (Coratxà)

Es una cavitat sense importància situada sobre mateix de la pista de Boixar a Coratxà, a uns 500 m, del darrer. Té una fondària de 7 metres i és una diaclassa d'orientació NE-SW.

EXPLORACIO: 29-III-70, per Salvador Alsina.

AVENC D'EN MATAS (Coratxà)

Es també un avenc de reduïdes dimensions, situat al Barranc de Fitxi, quasibé a la confluència amb el Riuet dels Prats. S'obra al costat d'una pista forestal oberta recentment, que segueix pel fons del Barranc i és difícil de localitzar. Es una diaclassa d'orientació E 50 S, amb una fondària de 6 m.

EXPLORACIO: 28-III-70, per Jaume Matas.

AVENC MAS D'ENRODA (El Boixar)

COORDENADES: X = 38° 48' 22" Y = 40° 42' 24"
Z = 960 m.

SITUACIO. L'avenc està situat al sud del Mas d'Enroda, a la capçalera del Barranc del Riuet dels Prats.

DESCRIPCIO: La boca és de forma elíptica, amb l'eix major de 27 metres, està produït per enfonsament, el baixador de blocs s'inicia a -3 m, i davalla uniformement fins als -30 m.

MIDES: 30 metres de fondària.

MATERIAL: Una boga de 5 metres.

EXPLORACIO: Dia 28-III-70, per Salvador Alsina, Núria Noé i Enric Pujol.

AVENC DEL SORD Castell de Cabres)

COORDENADES: X = 3° 43' 40" Y = 40° 40' 35"
Z = 1080 m.

SITUACIO: S'ha d'anar fins al Mas del Sord, a tres quilòmetres de Coratxà, des d'on es veu un cim anomenat La Roca Més Alta (1.084 m.) que cal pujar i passar a l'altra vessant. A pocs metres del cim hi ha les dues entrades de l'avenc: la boca del pou i una altra lateral que dona a la paret del pou.

DESCRIPCIO: La galeria lateral té una llargada de 7 metres, des d'on es pot aconseguir el fons de l'avenc amb uns quinze metres d'escala, i l'entrada superior queda a dotze metres. Al sud de la base del pou, hi ha una petita sala on hi férem un sorprenent descobriment: un esquelet humà lleugerament enterrat, visible al primer cop d'ull sense necessitat de remoure el terra; i a l'entorn, així com a la vertical del pou, s'hi trobaven múltiples ossos que ens imaginem que són de la fauna que viu a l'indret (senglar, guineu, etc.) fet fàcil de comprendre en haver-hi en una derivació de la galeria lateral una altra de més petita que comunicava al pou, que servia de cau. Més difícil d'explicar és la presència de l'esquelet humà, concretament de varó i d'una estatura considerable (1'80 aproximadament) a jutjar pels ossos de les extremitats inferiors.

MIDES: 35 m. de profunditat.

MATERIAL: Un electró de 20 metres.

EXPLORACIONS: 19-VI-69 per Joan Noé, Salvador Alsina i Núria Noé.

27-III-70 per A. Batlle, J. Noé, S. Alsina, J. Carbonell E. Pujol, J. Mas i Ll. Filbà.