

L'AVENC DE COMANEGRA

Xert - Baix Maestrat

Per Jordi Gual i Magí Miret del G.I.E. del C.E. de Gràcia

SITUACIÓ

A la comarca del Baix Maestrat, província de Castelló de la Plana, dins el terme municipal de Xert. Coordenades segons la fulla n.º 545 del mapa 1:50.000 de l'I.G.C.:

$$X = 3^{\circ} 49' \quad Y = 40^{\circ} 34' \quad Z = 870 \text{ m.s.n.m.}$$

Sortint del poble de Xert s'agafa una pista que segueix durant un bon tros el curs del "torrent de la font". Es guanya alçada i després de passar per un collet es torna a baixar, fins vorejar per sota l'ermita de Sant Marc. Aleshores es remonta el torrent de la Barsella per la seva dreta hidrogràfica, per una pista que està per sobre del seu thalweg, i que acaba baixant per aplegar-se amb aquest. És en aquest punt (marcat amb la fita km 9) on veurem un camí que surt a la dreta, atravesa el torrent de la Barsella i segueix per un altre que li és tributari. Es continua remuntant fins arribar a una explanada. En aquest lloc, i com a continuació de l'ample camí que seguíem, un corriol molt poc marcat i froça tapat per la vegetació pren pel fons del torrent sec. Es continua durant uns cent metres, remuntant vers la dreta segons el sentit de la marxa uns setanta metres de desnivell, fins arribar a la boca de la cavitat. Aquest últim tram és el més delicat, doncs la configuració de l'indret dificulta la localització de la boca de l'avenc.

HISTÒRIA

Aquesta cavitat fou davallada per primera vegada per membres del G.E.S. del C.M.B. i de l'A. E. Ginesta de Tarragona, al mes d'octubre de 1955. Posteriorment ha sigut visitada per diferents grups de la regió.

DESCRIPCIÓ

Cavitat estructurada en una sèrie de diaclases de direcció 65° E, les quals configuren la morfologia general de la cavitat, especialment el segon gran pou. A la base d'aquest una petita escletxa impenetrable arriba a la cota -92 metres, màxima profunditat de l'avenc.

BIOESPELEOLOGIA

No es trobà cap individu, la qual cosa és explicable en part pels corrents d'aire i la sequedat regnants.

TÈCNICA D'EXPLORACIÓ

S'emprà la tècnica "jumar", fent-se diferents reinstal·lacions per tal d'evitar els frecs originats pels canvis de pendent de les parets del pou i facilitar les maniobres d'ascens dels espeleòlegs.

Nom del pou	fondària	llargada trams	ancoratge	Observacions
1er. pou	44	13,5 18,5 12,0	arbre-spit spit natural	boca fracc. fracc.
2on. pou	42,5	42,5	2 spits	pou aeri

Nota: els fraccionaments i les reinstal·lacions de tipus artificial han sigut realitzades amb tascons d'expansió autoperforants.

BIBLIOGRAFIA

- Cordada n.º 10, 1956, p. 18.
Cavernas n.º 14, febrer 1971, p. 10.
Ciencia y Montaña, del C.M.B., 2.º tr. 1956.

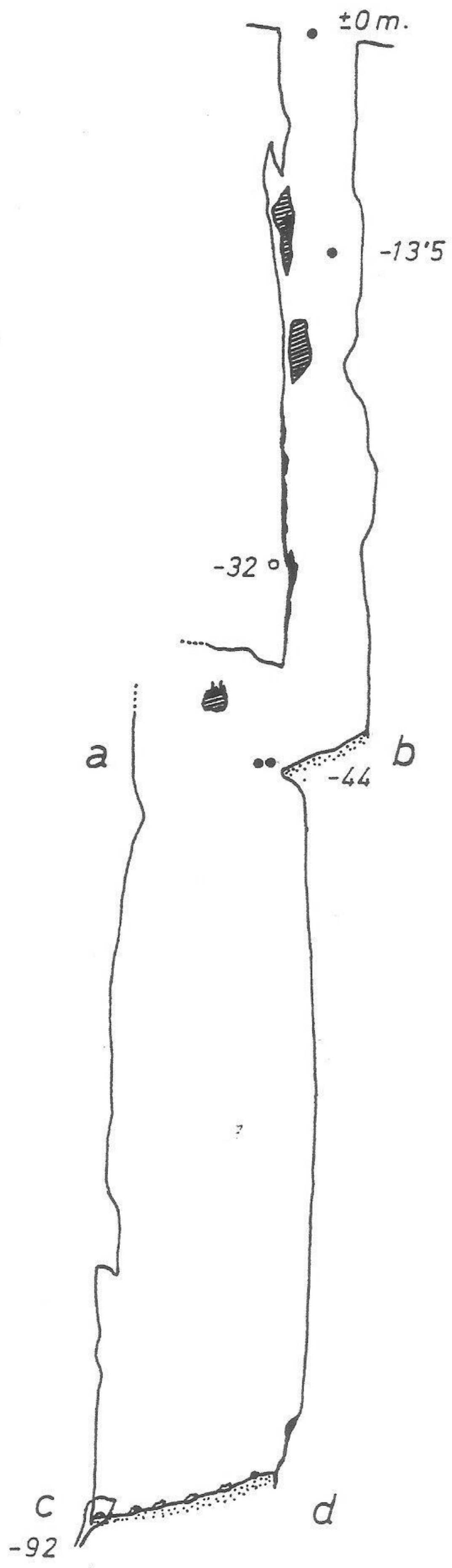
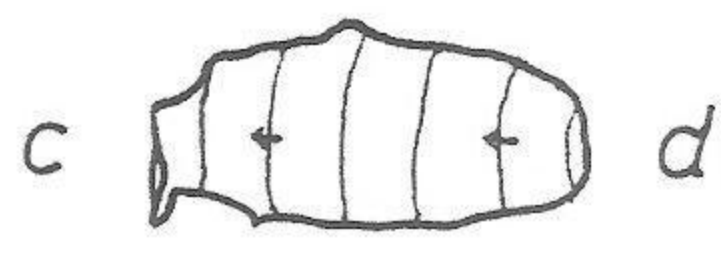


Avenc de Comanegra

XERT - BAIX MAESTRAT

top. R. Lloses, M. Miret, J. Simó

dib. M. Miret

G.I.E. del C.E.G. 4-II-9



o reinst. natural
 • "spit"