


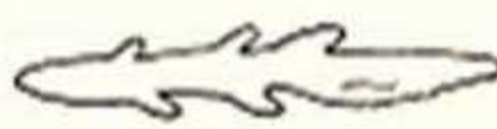






















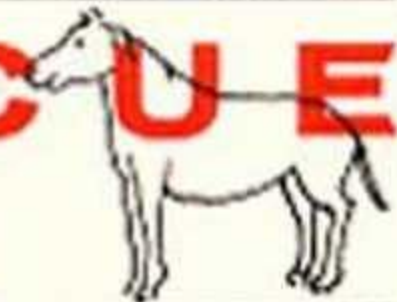






"KARST"

Abril 1972 Barcelona, Año IX N.º 32

AZILIENSE	1				ALLERÖD	8.000 a.c.
MAGDALEN. V	2				WÜRM IV	12.000 a.c.
SOLUTRENSE SUPER.	3					17.000 a.c.
GRAVETIENSE (Perigordienne V)	4				WÜRM III-IV Interestadio de Paudorf. ?	25.000 a.c.
GRAVETIENSE (Perigordienne IV)	5 _a				WÜRM III	26.000 a.c.
AURIÑACIENSE II	5 _b					28.000 a.c.
AURIÑACIENSE I	6				Interestadio de Arcy	29.000 a.c.
EN ESTE NUMERO:		7			WÜRM III	
ESTRATIGRAFIA DEL PALEOLITICO SUPERIOR		8				30.000 a.c.
AURIÑACIENSE 0	9				WÜRM II-III Interestadio de Hengelo	(Santander)
CHATELPERRO- NIENSE	10					32.000 a.c.

Cova de Mas de L'Avenc Traiguera (Castellón)

Con el nombre de «El Mas de l'Avenc» se conoce una masía del término de Traiguera, existente entre este pueblo y el de St. Rafael del Riu. El nombre de dicha masía proviene de un hoyo producido por hundimiento de la bóveda de una cavidad, que surca el conglomerado existente en los alrededores del lugar. Dicho hundimiento está rodeado de un muro para evitar peligrosas caídas, con un portal de entrada, desde donde un sendero baja a su interior, que en otro tiempo no muy lejano había sido aprovechado como huerta y en donde aún se conservan algunos árboles frutales como nísperos e higueras. La boca de entrada a la cavidad subterránea fue tapada con un muro de piedra seca, de forma que se pudiera abrir fácilmente si ello conviniera.

Sus coordenadas son: X = 4° 01' 45", Y = 40° 33' 29" y Z = 190 m.

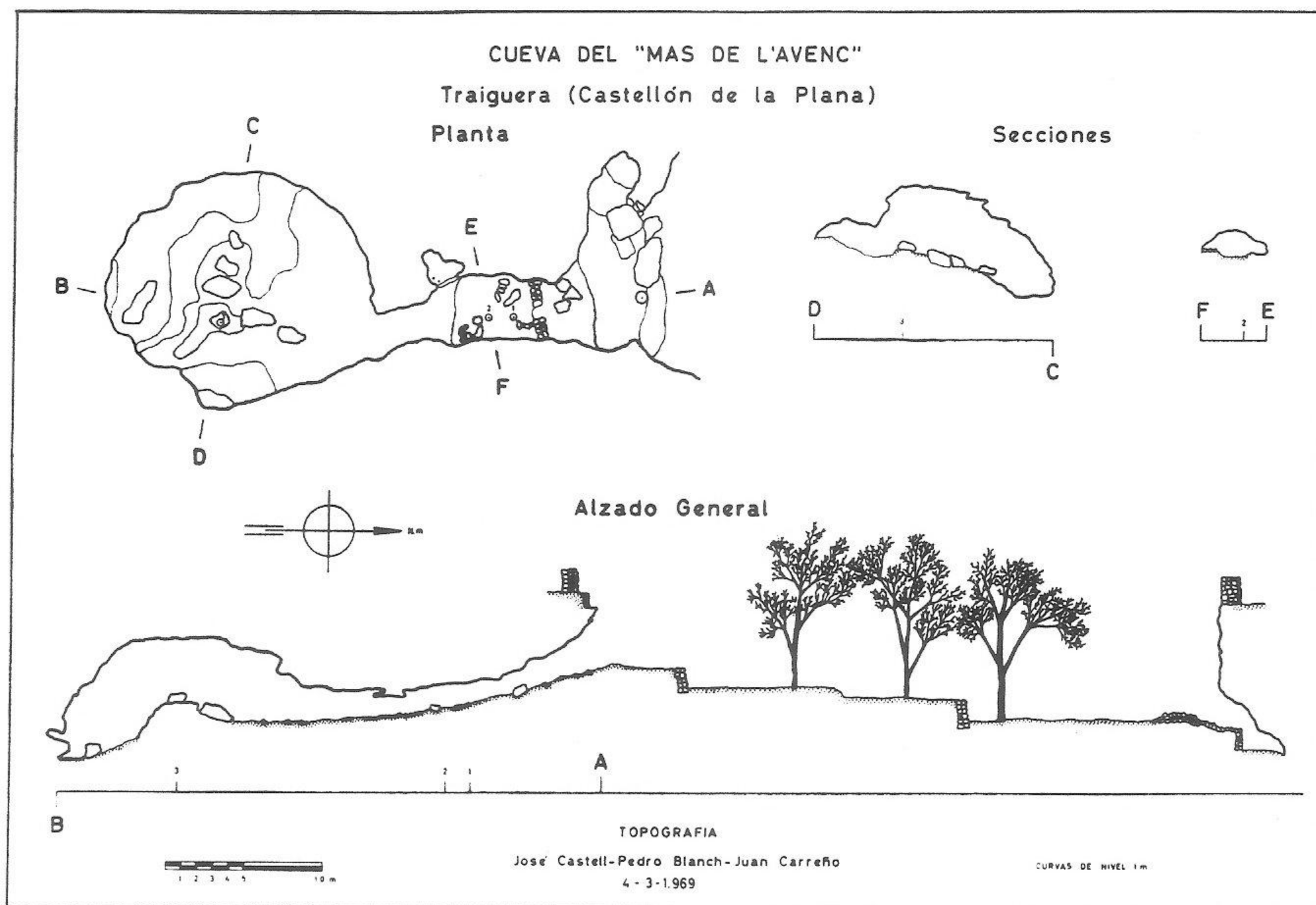
Por:

A. FERRER

**C.E. Biblioteca Museo
de BALAGUER
(Lérida)**

Descripción de la cavidad

Se entra a ella, como hemos dicho, por un portal ex profeso. La cavidad, con entrada en forma, tiene su paso más estrecho en el punto 1, pasado el muro de piedra seca, y luego va ensanchándose hasta llegar a la sala final, de notables proporciones. El recorrido total de la cavidad es de 34'25 m.



Las paredes de la cavidad no continen ninguna formación estalagmítica, por lo que se ve perfectamente el conglomerado y las huellas que ha ido dejando el agua en su circulación interior.

Referente a la profundidad podemos indicar que en la boca de entrada es de 4'50 m. En el punto B es de 10'75 m., y en el otro extremo es de 9'40 m., por lo que los puntos extremos marcan aproximadamente la profundidad de esta cavidad.

Historial

La primera salida a esta cueva se realizó la primera quincena de agosto de 1969, coincidiendo

con las vacaciones de dicho año, y en la que tomaron parte la señora J. Rius de Castell y la señorita M. Castells, los señores F. Blanc, J. Castell, A. Bertomeu, R. Ordóñez y J. Carreño.

La segunda salida tuvo lugar el día 25 de abril de 1971 con motivo de recopilar algunos datos que faltaban y tomaron parte en la misma los señores A. Bayo, J. X. Mestres, J. Medina, J. Castell y el que suscribe.

ANTONIO FERRER

Centro de Estudios Biblioteca Museo
Balaguer - Centro Excursionista de
Catalunya

AL CERRAR LA EDICION:

Tres escafandristas Catalanes: Esteve Petit, Antonio Lacayo y Juan Figueras rescatan con vida a un espeleólogo subacuático francés: Serge Viaud, que habia permanecido 50 horas atrapado a la salida de un sifón en las Cuevas de Villanúa (Huesca). Un compañero suyo Jean Pierre Virmint pereció en la exploración efectuada el pasado 8 de Abril. Ambos pertenecían a la A.F.P. de Nancy.