

TOPONÍMIA DELS POBLES VALENCIANS

ALTURA

EL ALTO PALANCIA



INSTITUT CARTOGRÀFIC VALENCIÀ

ACADÈMIA VALENCIANA DE LA LLENGUA
SECCIÓ DE ONOMÀSTICA

COORDINACIÓ Y GESTIÓ
Unidad de Recursos Lingüísticotécnicos

RECOPIACIÓ Y TEXTO
Xavier Coloma Fuster

GRAFISMO
Esperança Martínez Molina

© Acadèmia Valenciana de la Llengua

Colecció: Onomàstica
Serie: Toponímia dels Pobles Valencians
Altura, 164

Editado por: Publicacions de l'Acadèmia Valenciana de la Llengua
Av. de la Constitució, 284
46019 Valencia
Tel.: 96 387 40 23
Direcció electrònica: avl@gva.es

Con la col·laboració del Ayuntamiento de Altura

ISBN: 978-84-482-5806-1
Depósito legal: V-339-2013

Impresió:  gràfiques vimar 

Altuero de Paga, 11 • 04.90 150 01 30 • Planeta • València

ALTURA

Altura está situada en la comarca del Alto Palancia y tiene una población de 3.866 habitantes. El término municipal, que tiene 129,5 km², limita al norte con Jérica; al sur, con Liria; al este, con Segorbe, Gátova y Marines, y al oeste, con Alcublas. La divisoria de aguas entre las cuencas del Turia y del Palancia las determina en gran medida el Montmayor, principal elevación del término.

Dos importantes cuencas hidrográficas drenan el término de Altura: al norte, la rambla de la Torrecilla, que en su sinuoso recorrido toma diversos nombres (*barranco de Ribas, rambla Seca, rambla de la Cartuja*) hasta su desembocadura en el río Palancia, ya en las proximidades de Segorbe, y al sur, el barranco de la Escarihuela, que desemboca en el río Turia. Entre las fuentes, cabe destacar la del Berro por la enorme trascendencia que tuvo su hallazgo para la población, ya que permitió la ampliación de sus regadíos a partir de 1910. Hasta entonces, la magnífica huerta de Altura, actualmente en serio proceso de desaparición, se nutría de la hilada y media de agua que el rey Martín compró para su cartuja a Segorbe.

La primera noticia que se tiene de Altura es una anotación en el Llibre del Repartiment, donde se concede al señor de Albarracín, Pedro Fernández de Azagra, el «castrum de Huyturam». Posteriormente, el rey Jaime I concede a Teresa Gil de Vidaure el castillo y la villa de Jérica, en la que estaba incluida la villa de Altura. También le concedió la Zaidía, en la ciudad de Valencia, donde años más tarde fundó el monasterio de Gratia Dei, al cual se retiró cuando fue repudiada por el rey. A su muerte, legó la villa de Altura al convento.

La villa de Altura salió a subasta en 1374. Según el historiador Eugeni Díaz Manteca, el infante Martín la compró a la gobernación de Valencia y la incorporó al condado de Jérica, que su padre, el rey Pedro IV, le había concedido al casarse con María de Luna, señora de Segorbe.

En 1385, el rey Pedro IV, a iniciativa del infante Martín, fundó la cartuja de Valldecristo. A partir de este momento, dada la importancia e influencia de la nueva fundación, el nuevo topónimo dejará casi olvidado al de Altura. El prior de Valldecristo era miembro nato de las Cortes valencianas por el brazo eclesiástico, tal como aparece reflejado en las pinturas de la llamada sala Nova de la Generalitat.

A principios de siglo XV, el rey Martín donó las villas de Altura y Alcublas a la cartuja de Valldecristo, pero los jurados de Valencia continuaron ostentando la jurisdicción de ambas villas y, por tanto, estas fueron consideradas aldeas dependientes de la ciudad, siguieron gozando

de los mismos privilegios hasta la desaparición de la Cartuja en el siglo XIX con la Desamortización.

Los alturanos, tanto musulmanes como cristianos, vivieron varios siglos bajo el dominio señorial de los escrupulosos frailes cartujanos, que impulsaron múltiples actividades económicas derivadas de la explotación de su extenso señorío. En el siglo XV, Altura era un pueblo mixto de cristianos y musulmanes. El legado árabe aparece en topónimos como Albalat y, probablemente, en el nombre de partidas de regadío como El Alfás o La Jarea, e incluso en el nombre de la población.

En los primeros siglos de la Cartuja, la principal actividad fue la ganadería. Las veredas, hoy prácticamente perdidas, tuvieron una gran importancia para la trashumancia, ya que conectaban las tierras altas de Teruel con los valles del Palancia y del Turia. Confluían en la Torrecilla, lugar estratégico donde se han localizado diversos yacimientos que demuestran su uso ya en épocas prehistóricas. En la actualidad, el ayuntamiento de Altura ha declarado este lugar singular Paraje Natural Municipal en un intento por proteger sus valores naturales.

Un importante número de topónimos que nos ha legado esta actividad ganadera son los corrales, que en la mayoría de casos tienen el nombre de sus antiguos propietarios. Muchos están en ruinas, pese a ser espectaculares y dignos de conservación dada su belleza y maestría de construcción.

Otro lugar destacado de Altura es la Cueva Santa, refugio de pastores desde tiempos inmemoriales, situada cerca del Montmayor. Desde la aparición de la imagen de la virgen hacia 1505, la cueva Santa estuvo vinculada a tres colectivos: en primer lugar, a los pastores, que serían los que llevarían la imagen; en segundo lugar, a los leprosos, ya que, según la tradición, la imagen fue descubierta por el matrimonio Montserrate, expulsado de Jérica porque el marido padecía la lepra, y en tercer lugar, a los moriscos. A partir del siglo XVII, se convertiría en uno de los principales centros de peregrinación del antiguo Reino de Valencia.

Cabe destacar el reto que las nuevas generaciones tienen en el sentido de procurar la regeneración y conservación del patrimonio natural de Altura para que vuelva a ser aquel Valle de Josafat, es decir, un lugar parecido al paraíso, con el que hace siglos la comparó un peregrino de Tierra Santa.

ALTURA

Altura està situada en la comarca de l'Alt Palància i té una població de 3.866 habitants. El terme municipal, que té 129,5 km², limita al nord amb Xèrica; al sud, amb Lliria; a l'est, amb Sogorb, Gàtova i Marines, i a l'oest, amb les Alcubles. La divisòria d'aigües entre les conques del Túria i del Palància les determina en gran manera el Montmajor, principal elevació del terme.

Dos importants conques hidrogràfiques drenen el terme d'Altura: al nord, la rambla de La Torrecilla, que en el seu sinuós recorregut pren diversos noms (*barranc de Ribas, rambla Seca, rambla de La Cartuja*) fins a la desembocadura en el riu Palància, ja en les proximitats de Sogorb, i al sud, el barranc de La Escarihuela, que desemboca en el riu Túria. Entre les fonts, cal destacar la d'El Berro per l'enorme transcendència que va tindre la seua troballa per a la població, ja que va permetre l'ampliació dels seus regadius a partir del 1910. Fins llavors, la magnífica horta d'Altura, actualment en procés seriós de desaparició, es nodria de la filada i mitja d'aigua que el rei Martí va comprar per a la seua cartoixa a Sogorb.

La primera notícia que es té d'Altura és una anotació en el Llibre del Repartiment, on es concedix al senyor d'Albarrasí, Pedro Fernandes d'Assagra, el «castrum de Huyturam». Posteriorment, el rei Jaume concedix a Teresa Gil de Vidaure el castell i la vila de Xèrica, en la qual estava inclosa la vila d'Altura. També li va concedir la Saïdia, en la ciutat de València, on anys més tard va fundar el monestir de Gratia Dei, al qual es va retirar quan va ser repudiada pel rei. A la seua mort, va llegar la vila d'Altura al convent.

La vila d'Altura va eixir a subhasta el 1374. Segons l'historiador Eugeni Díaz Manteca, l'infant Martí la va comprar a la governació de València i la va incorporar al comtat de Xèrica, que son pare, el rei Pere IV, li havia concedit en casar-se amb Maria de Luna, senyora de Sogorb.

En 1385, el rei Pere IV, a iniciativa de l'infant Martí, va fundar la cartoixa de Valldecríst. A partir d'este moment, atesa la importància i la influència de la nova fundació, el nou topònim deixarà quasi oblidat el d'Altura. El prior de Valldecríst era membre nat de les Corts Valencianes pel braç eclesiàstic, tal com apareix reflectit en les pintures de l'anomenada sala Nova de la Generalitat.

Al principi de segle XV, el rei Martí va donar les viles d'Altura i de les Alcubles a la cartoixa de Valldecríst, però els jurats de València continuaren mantenint la jurisdicció sobre les dos viles i, per tant, estes van ser considerades aldees dependents de la ciutat, continuaren gaudint

dels mateixos privilegis fins a la desaparició de la Cartoixa en el segle XIX amb la Desamortització.

Els alturans, tant musulmans com cristians, van viure diversos segles sota el domini senyorial dels escrupolosos frares cartoixans, que van impulsar múltiples activitats econòmiques derivades de l'exploració del seu extens senyoriu. En el segle XV, Altura era un poble mixt de cristians i musulmans. El llegat àrab apareix en topònims com Albalat i, probablement, en el nom de les partides de regadiu com El Alfás, o La Jarea, i fins i tot en el nom de la població.

En els primers segles de la Cartoixa, la principal activitat va ser la ramadera. Les veredes, hui pràcticament perdudes, van tindre una gran importància per a la transhumància, ja que connectaven les terres altes de Terol amb les valls del Palància i del Túria. Confluïen en La Torrecilla, lloc estratègic on s'han localitzat diversos jaciments que demostren el seu ús ja en èpoques prehistòriques. En l'actualitat, l'ajuntament d'Altura ha declarat este lloc singular Paratge Natural Municipal en un intent per protegir els seus valors naturals.

Un important nombre de topònims que ens ha llegat esta activitat ramadera són els corrals, que en la majoria de casos tenen el nom dels antics propietaris. Molts estan en ruïnes, a pesar de ser espectaculars i dignes de conservació, atesa la bellesa i la mestria de la construcció.

Un altre lloc destacat d'Altura és la cova Santa, refugi de pastors des de temps immemorial, situada prop del Montmajor. Des de l'aparició de la imatge de la mare de déu cap al 1505, la cova Santa va estar vinculada a tres col·lectius: en primer lloc, als pastors, que serien els que portarien la imatge; en segon lloc, als leprosos, ja que, segons la tradició, la imatge va ser descoberta pel matrimoni Montserrate, expulsat de Xèrica perquè el marit patia la lepra, i en tercer lloc, als moriscos. A partir del segle XVII, es convertiria en un dels principals centres de pelegrinatge de l'antic Regne de València.

Cal destacar el repte que les noves generacions tenen en el sentit de procurar la conservació i regeneració del patrimoni natural d'Altura perquè torne a ser paregut a aquella Vall de Josafat, és a dir, un lloc paregut al paradís, amb què fa segles la va comparar un pelegrí de Terra Santa.

ELEMENTOS FÍSICOS

Orografía

| | |
|-------------------------|-------------------------|
| Alto de la Escarihuela | Cueva de las Verniceras |
| Alto de la Majada Plana | Cueva de Marco |
| Alto de la Puntera | Cueva de Pepot |
| Alto de Lozano | Cueva del Búho |
| Alto de Pante | Cueva del Latón |
| Alto de Romero | Cueva del Murciélago |
| Alto del Garabal | Cueva Morca |
| Alto del Paso | El Collado |
| Alto del Rejo | El Contador |
| Alto del Rojel | El Descansador |
| Alto del Vizcaíno | El Fustero |
| Altos de Gollorí | El Gorgo |
| Altos de la Diabla | El Gorrete |
| Altos de Tineo | El Mastejado |
| Castillete de Castrel | El Parador |
| Castillete del Cuervo | El Revolcador |
| Cerro Bardinal | Hoya Clara |
| Cerro de la Pedrera | Hoya de la Espartosa |
| Cerro de la Piedra | Hoya de las Cerveras |
| Cerro de la Segadiza | Hoya de Marines |
| Cerro de las Mulas | Hoya Santa |
| Cerro de los Albares | La Ferrallosa |
| Cerro de San Sebastián | La Montanera |
| Cerro Sabinoso | La Torrecilla |
| Clote de Carreres | Las Aliagas Royas |
| Clote de Luna | Llano de Gaetano |
| Collado de Carcasés | Llano de Gúdar |
| Collado de Chirivilla | Llano de la Cabrera |
| Collado de Horrios | Llano de la Mena |
| Collado del Lobo | Llano de los Olleros |
| Collado Royo | Llano de los Tejedores |
| Cueva de Garnes | Llano de Pi |
| Cueva de la Escarihuela | Llano de Tensa |
| Cueva de la Espartosa | Llano del Rejo |
| Cueva de la Rochera | Loma de la Almidonera |
| Cueva de las Gachas | Loma de la Cabrera |
| Cueva de las Grajas | Loma de la Fábrica |

Loma de Mundo
Loma de Ton
Loma de Verche
Loma del Argullón
Loma del Caballón
Loma del Collado
Loma Dulce
Loma Larga
Los Calozos
Monte de Chichán
Monte Redondo
Montmayor
Peña de los Coranos
Peña de los Pajaricos
Peña del Búho
Peña del Perdigón
Peña Dorada
Peñas Pinas
Puntal de Albalat
Puntal de la Lavandera

Puntal de la Palmosa
Puntal de Navarrete
Puntal del Bastero
Puntal del Bejés
Puntal del Calero
Puntal del Navajo Royo
Puntal del Pino
Puntal del Sapero
Rocha Berná
Rocha del Vizcaíno
Sierra de la Calderona
Sima de Pante
Solana de Cabila
Solana de la Palmosa
Solana de la Peñarrubia
Solana del Arco de Liria
Solana del Calero
Umbría de Gerardo
Umbría de la Pota del Caballo
Umbría de Torres

Hidrografía natural

Barranco de Agua Amarga
Barranco de Cugé
Barranco de Gavarda
Barranco de Gollorí
Barranco de la Baltasara
Barranco de la Cabrera
Barranco de la Escarihuela
Barranco de la Fuente del
Puerco
Barranco de la Fuente del
Rebollo
Barranco de la Jarea
Barranco de la Loma Larga
Barranco de la Majada Plana
Barranco de la Murta
Barranco de la Pedrera
Barranco de la Peñarrubia
Barranco de la Pitera

Barranco de la Torrecilla
Barranco de las Cerveras
Barranco de las Nogueras
Barranco de los Cubos
Barranco de los Muertos
Barranco de Magaña
Barranco de Maripérez
Barranco de Masó
Barranco de Mora
Barranco de Pante
Barranco de Pertegás
Barranco de Ribas
Barranco de San Julián
Barranco del Argullón
Barranco del Calarizo
Barranco del Calero
Barranco del Cantal
Barranco del Cerezo

Barranco del Cerro Sabinoso
Barranco del Cuervo
Barranco del Escarán
Barranco del Herrero
Barranco del Hontanar
Barranco del Junco
Barranco del Navajo del Fraile
Barranco del Paso
Barranco del Portillo
Barranco del Príncipe
Barranco del Rodeno
Barranco del Rullo
Barranco del Vallejo
Barranco del Zancarrón
Barranco del Zorro
Barranco Hondo
Fuente de Aragón
Fuente de Carraca
Fuente de Castrel
Fuente de Charís Viejo
Fuente de Górriz
Fuente de la Baltasara
Fuente de la Canaleta
Fuente de la Caparrota
Fuente de la Cava
Fuente de la Murta
Fuente de la Noguera
Fuente de la Pardala

Fuente de la Perdiz
Fuente de la Torrecilla
Fuente de Máñez
Fuente de Noé
Fuente de Pi
Fuente de Puricos
Fuente de Ribas
Fuente de Terriús
Fuente del Bejés
Fuente del Berro
Fuente del Gorgo
Fuente del Hontanar
Fuente del Mijar
Fuente del Moro
Fuente del Oro
Fuente del Peral
Fuente del Pozuelo
Fuente del Príncipe
Fuente del Saz
Fuente Sierra
Las Fontanicas
Navajo de la Pedrera
Pozo de la Fuente del Berro
Rambla de la Cartuja
Rambla de las Veinticuatro
Rambla de los Pajaricos
Rambla Seca

Hidrografía artificial

Balsa de Boleas
Balsa de Cánova
Balsa de Cucalón
Balsa de la Rápita
Balsa de las Navas
Balsa de San Juan
Balsa del Escarán
Balsa del Torrejón
Balsa Mayor
Navajo de Agustín

Navajo de la Segadiza
Navajo de las Veinticuatro
Navajo de Ramírez
Navajo del Boñigo
Navajo del Fraile
Navajo del Paso
Navajos de Gavarda
Pozo del Mastejado
Pozo Mortero

PRESENCIA HUMANA

Poblamiento

| | |
|---|-------------------------------|
| Altura | Corral de la Segadiza |
| Casa de Federo | Corral de la Torrecilla |
| Casa de la Molinera | Corral de Leandro |
| Casa de los Ambrosios | Corral de los Blascos |
| Casa de Modesto | Corral de los Conchos |
| Casa de Pascualeta | Corral de los Gaspares |
| Casa del Barranco del Covarcho | Corral de los Pardines |
| Casa del Catalán | Corral de los Rabias |
| Casa Forestal del Corral del Herrero | Corral de los Uñoseros |
| Caseta de Juan el Royo | Corral de Machaca |
| Caseta de la Pelandruja | Corral de Marín |
| Caseta de los Molinas | Corral de Marzo |
| Caseta de Macario | Corral de Matías |
| Caseta de Martínez | Corral de Molina |
| Caseta de Sacatestos | Corral de Mosén Jaime |
| Caseta del Castellano | Corral de Navarrete |
| Caseta del Guarda | Corral de Pardo |
| Caseta del Puyo | Corral de Pelechar |
| Casitas de Pina | Corral de Portapán |
| Corral de Aguilar | Corral de Risalles |
| Corral de Agustín | Corral de San Sebastián |
| Corral de Alforja | Corral del Barbero |
| Corral de Aliaga | Corral del Calarizo |
| Corral de Boleas | Corral del Campillo |
| Corral de Calás | Corral del Capón |
| Corral de Carabaseto | Corral del Carpintero |
| Corral de Colás | Corral del Cerro de las Mulas |
| Corral de Crespo | Corral del Cubero |
| Corral de Froilán | Corral del Gorro |
| Corral de Gabriel | Corral del Herrero |
| Corral de Garreta | Corral del Igual |
| Corral de Gavarda | Corral del Mastejado |
| Corral de la Casica Vieja | Corral del Mijar |
| Corral de la Cruz | Corral del Pozuelo |
| Corral de la Cueva del Bueno | Corral del Príncipe |
| Corral de la Porcaterra | Corral del Rejo |
| | Corral del Rubio |

Corral del Tintorero
Corral del Zorro
Corral Nuevo
Corrales de la Caparrota
Corrales de la Mena
Corrales de la Montera
Corrales de la Rocha de
 Gaetano
Corrales de los Petras
Corrales de Pina

Mas de Valero
Masía de Abanillas
Masía de Cucalón
Masía de Ribas
Masía de San Juan
Masía de Uñoz
Masía de Vergara
Masía del Randero
Masía del Rejo

Vías de comunicación

Autovía de Sagunto a Teruel
Camino de Abanillas
Camino de Agua Amarga
Camino de Aragón
Camino de Cánova
Camino de Cucalón
Camino de Escarán
Camino de Gavarda
Camino de la Cabrera
Camino de la Canaleta
Camino de la Caparrota
Camino de la Cartuja
Camino de la Cueva de Marco
Camino de la Escarihuela
Camino de la Fuente de la
 Noguera
Camino de la Fuente de Terriús
Camino de la Fuente Sierra
Camino de la Garrofera (o de la
 Espartosa)
Camino de la Hoya de la Isidra
Camino de la Loma del Collado
Camino de la Loma Plana
Camino de la Majada Plana
Camino de la Masía de San
 Juan
Camino de la Masía de Valero
Camino de la Murta

Camino de la Pedrera
Camino de la Pedrosa
Camino de la Peña Dorada
Camino de la Peñarrubia
Camino de la Rápita
Camino de la Rodana
Camino de la Segadiza
Camino de las Fontanicas
Camino de las Navas
Camino de los Albares
Camino de los Pobres
Camino de Navarrete
Camino de Pelechar
Camino de Pelillas
Camino de Uñoz
Camino del Alfás
Camino del Argullón
Camino del Batán
Camino del Cantal
Camino del Cerezo
Camino del Cerro de las Mulas
Camino del Collado del Lobo
Camino del Corral de Molina
Camino del Corral del Herrero
Camino del Corralejo
Camino del Cubero
Camino del Llano de los Olleros
Camino del Rebollo

Camino del Rodeno
Camino del Salto
Camino del Torrejón
Camino del Vallejo
Camino Viejo de Segorbe
Carretera de Alcublas
Carretera de Gátova
Cañada Real de Benaval
Pista del Rinconcillo

Senda de las Veinticuatro
Senda de Magaña
Senda del Cantal
Senda del Peral
Vereda de Altura
Vereda de las Aliagas Royas
Vía Verde del Ferrocarril de Ojos
Negros

PARTIDAS Y OTROS LUGARES DE INTERÉS

Partidas y parajes

Abanillas
Agua Amarga
Albusquet
Canaleta
Cánova
Carnicer
Chirivilla
Crespo
Cugé
El Alfás
El Bejés
El Berro
El Bombón
El Calarizo
El Calvario
El Campillo
El Cantal
El Capón
El Castellano
El Colmenar
El Corralejo
El Covarcho
El Hontanar
El Llano de Trull
El Losar
El Navajo del Fraile

El Pansero
El Pelegrí
El Pepit
El Pinarejo
El Plano
El Pozuelo
El Practicante
El Príncipe
El Rebollo
El Regajo
El Rodeno
El Rullo
El Salto del Caballo
El Sestero
El Torrejón
El Vallejo
El Vizcaíno
El Zorro
Escarihuela
Gavarda
Garreta
Gollorí
Hinchasapos
La Balaguera
La Cagona
La Cameta

La Cañada
La Caparrota
La Cargadera
La Clocha de Tejero
La Cueva de Marco
La Cueva del Murciélago
La Hoya de la Isidra
La Hoya de la Ñona
La Hoya de Pepot
La Hoya del Blanco
La Glorieta
La Jarea
La Loma del Sordo
La Majada Plana
La Matanza
La Mena
La Molinera
La Murta
La Olivera
La Palanca
La Peñarrubia
La Podadera
La Polla
La Pota del Caballo
La Puerta
La Quebrantada del Lobo
La Rápita
La Rocha de Bernardo
La Rodana
La Umbría de Ribas
Las Aliagas Royas
Las Boqueras
Las Calzadillas de Abanillas
Las Cerveras
Las Garrofas

Las Navas
Las Nogueras
Las Quebrantadas
Las Tierras Fuertes
Las Veinticuatro
Los Albares
Los Barrenos
Los Pinares de San Juan
Los Sesteros
Machaca
Magaña
Maripérez
Monrabal
Mosén Alonso
Mosén Jaime
Pelechar
Pelillas
Pinares de Uñoz
Portapán
Ribas
Rincón de Frías
Rincón de la Rochera
Rincón de Linares
Rincón de los Chanes
Rincón de los Pardalas
Rincón del Blanquillo
Rincón del Mosquito
Rincón del Zancarrón
Risalles
San Juan
San Julián
San Sebastián
Sorrágós
Vergara

Otros lugares de interés


Acueducto de la Losica
Arco de Liria
Bodegas de las Cerveras

Bodegas de las Veinticuatro
Carrascas de Górriz
Cartuja de Valldecristo

cementerio
Cruz de la Cueva Santa
Cruz de Pallás
Cruz del Príncipe
El Batán
Ermita de la Purísima
Ermita de San Miguel
Ermita de Santa Bárbara
Hornos del Corralejo
Mojón de Aragón
olivera milenaria

Paraje Natural de la Torrecilla-
Puntal de Navarrete
Parque Natural de la Sierra de
Calderona
Pilón de Aragón
Pilón de la Pota del Caballo
Pilón del Collado
Polígono Industrial La Olivera
Santuario de la Cueva Santa
torre de vigilancia forestal

Elementos físicos




TÉRMINO DE JÉRICA



TÉRMINO DE LIRIA

0 300 600 1.200 1.800 2.400 3.000 Metros

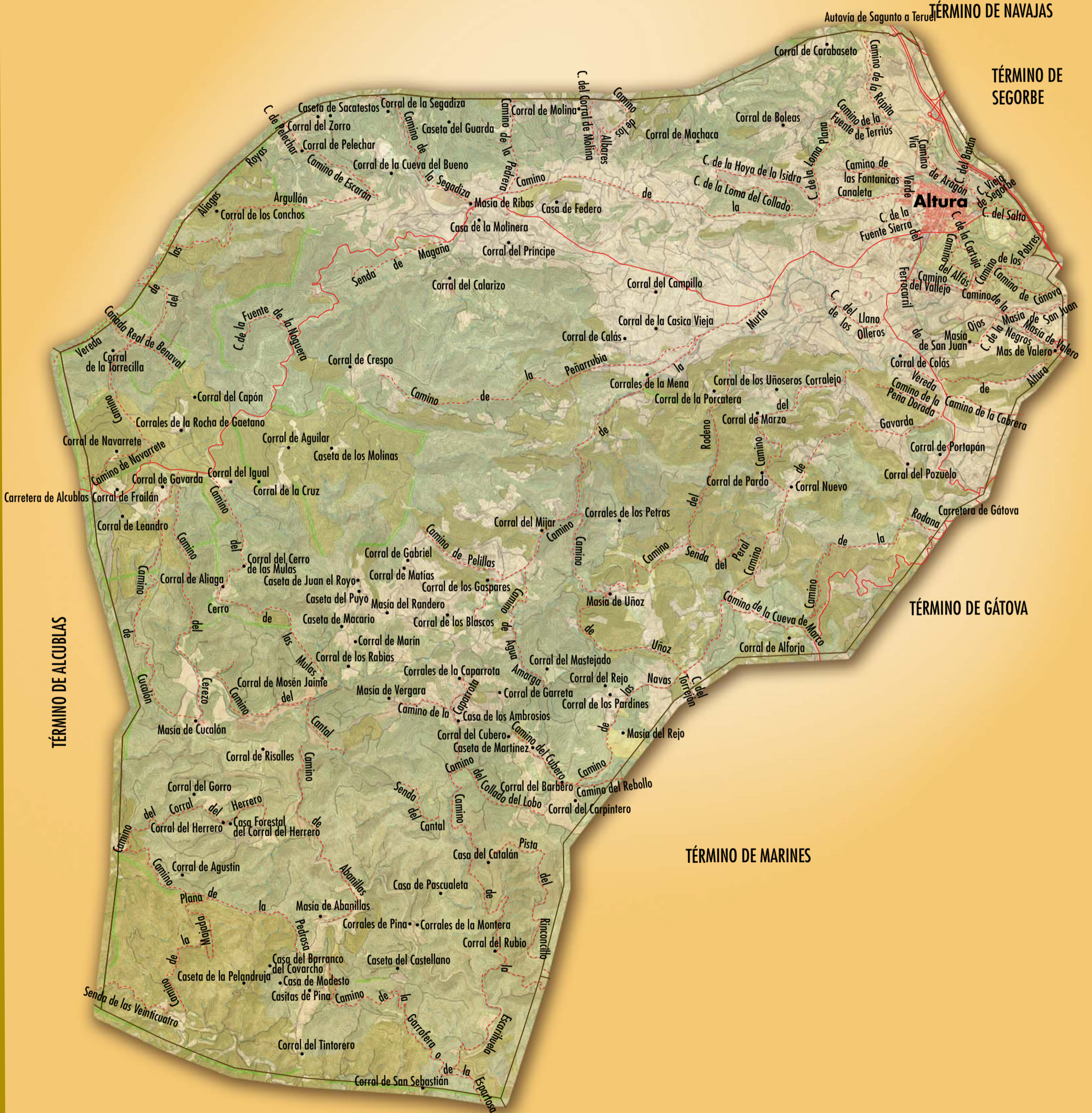
Presencia humana



TÉRMINO DE JÉRICA

TÉRMINO DE NAVAJAS


TÉRMINO DE SEGORBE




TÉRMINO DE GÁTOVA

TÉRMINO DE MARINES

TÉRMINO DE LIRIA



Partidas y otros lugares de interés



TÉRMINO DE JÉRICA

TÉRMINO DE SEGORBE

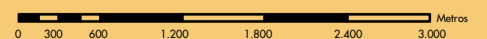


TÉRMINO DE ALCUBLAS

TÉRMINO DE GÁTOVA

TÉRMINO DE MARINES

TÉRMINO DE LIRIA



El Alto Palancia

