

## Presència humana



# TOPONÍMIA DELS POBLES VALENCIANS

**CULLA**

**L'ALT MAESTRAT**



ACADÈMIA  
VALENCIANA  
DE LA LLENGUA



ACADÈMIA VALENCIANA DE LA LLENGUA  
SECCIÓ D'ONOMÀSTICA

COORDINACIÓ I GESTIÓ  
Unitat de Recursos Tecnolingüístics

RECURS I TEXT  
Aureli Ferrando Muria

DISSENY  
Vicent Almar

MAQUETACIÓ I GRAFISME  
Guillermo Tomás Lull

© Acadèmia Valenciana de la Llengua

Col·lecció: Onomàstica i Toponímia  
Sèrie: Toponímia dels Pobles Valencians  
Culla, 125


Editat per: Publicacions de l'Acadèmia Valenciana de la Llengua  
Av. de la Constitució, 284  
46019 València  
Tel.: 96 387 40 23  
Adreça electrònica: avl@gva.es

Amb la col·laboració de l'Ajuntament de Culla

ISBN: 978-84-482-4823-9  
Depòsit legal: V-1619-2008  
Impressió: Graphic 3

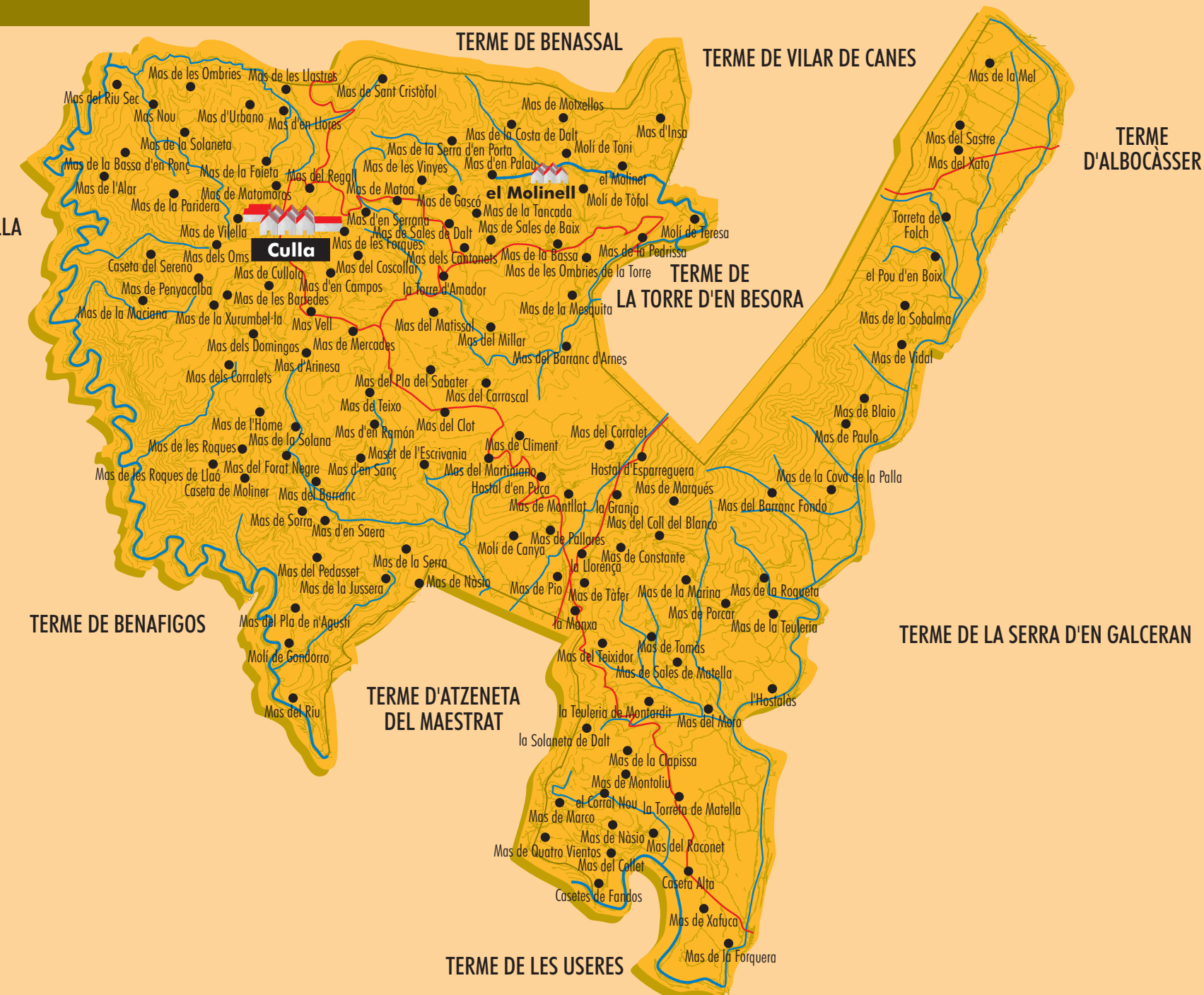

www.avl.gva.es

## Elements físics



- Capital de municipi
- Nucli de població
- Riu
- Rambla, barranc
- Carretera
- Muntanya
- Pic, roca, etc.
- Cova
- Pas de muntanya
- Penya-segat
- Toll, clotxa
- Paratge
- Depressió
- SERRA**

## Poblament



- Capital de municipi
- Nucli de població
- Riu
- Rambla, barranc
- Carretera
- Poblament

## Vies de comunicació

Assagador de Castelló  
Assagador de Quatro Vientos  
Assagador de les Fontetes  
Camí d'Atzeneta  
Camí de Benafigos  
Camí de Benassal  
Camí de la Costa  
Camí de la Font d'en Segures  
Camí de la Punta  
Camí de la Serra d'en Galceran  
Camí de les Fontanelles i del Molinell  
Camí de Sant Mateu

Camí de Vilafranca  
Camí de Vistabella  
Camí del Pla de la Torre  
Carretera d'Atzeneta a la Torre d'en Besora  
Carretera de Benassal  
Carretera de la Torre d'en Besora  
Carretera de Sant Pau  
Carretera dels Cantonets  
Carretera dels Ivarsos  
Pista de la Cova de la Palla  
Senda del Coll del Blanco

## Hidrografia artificial

Bassa de Montardit  
Font d'en Cabrit  
Font d'en Torner  
Font de l'Abeurador  
Font de l'Onzell  
Font de la Ferrerola  
Font de la Llosa  
Font de la Sobalma  
Font de la Teuleria  
Font de Mercades  
Font de Santa Maria  
Font del Grevoler  
Font del Molinar

Font del Molinell  
la Fontassa  
les Fontanelles  
les Fonts  
Pou d'en Boix  
Pou d'en Fes  
Pou de l'Ametler  
Pou de la Pica  
Pou de la Serra  
Pou de les Casetes  
Pou de les Fontetes  
Pou del Salze  
Pou Nou

## Altres llocs d'interés

Assomador de la Cingla  
Camp de futbol  
Càmping  
Carrasca dels Clapers  
Consultori mèdic

Ermita de Sant Cristòfol  
Ermita de Sant Roc  
Mines de les Ferritges  
Molins de vent  
Pont dels Nou Ulls

## CULLA

El 22 de maig de 1213 es va fer la primera delimitació coneguda dels dominis del castell de Culla, arran de la promesa de Pere el Catòlic de fer donació d'estes terres a l'Orde del Temple. El terme abraçava tot el territori, i més, del que després serà la *Tinença* o *Setena de Culla*, és a dir, la comunitat d'herbatge integrada pels termes actuals de Culla, Atzeneta, Vistabella, Benassal, la Torre d'en Besora, Vilar de Canes i Benafigos, de la comarca de l'Alt Maestrat. Tanmateix, després de la conquesta, la carta de població de Culla, atorgada el 23 de març del 1244, establia dins dels límits municipals l'encara gran triangle territorial comprès entre el riu de Montlleó –aleshores anomenat riu Sec– del NW al SE, la rambla Carbonera del S al NE i, tancant el N, la serra de Foies (920 m), Motxellos (885 m) i Montcàtil (1.116 m), un ample terme que es veurà reduït amb el pas del temps.

Encara se sent dir popularment per estes contrades “açò és més llarg que el terme de Culla”. I és que els 116,30 km<sup>2</sup> que té actualment han anat adquirint una forma ben curiosa de fletxa, com a resultat, al llarg de la història, de tres desagregacions al bell mig de l'únic terme municipal que coneixem amb esta forma: la Torre d'en Besora, Vilar de Canes i el Pla de Meanes –que passà a Atzeneta. La memòria popular recorda que Atzeneta pretenia fer seu també el paratge de Montllat, fet que hauria suposat la partició del terme de Culla en dos mitats; però, finalment, l'any 1520 se signà la concòrdia que tancava el llarg pleit que des del segle XIII mantenien les dos viles sobre les partides de Matella, Montllat i Meanes: Culla es va quedar amb Montllat –el que permetia la continuïtat territorial– i amb “tota la canal llarga de Matella”, és a dir, el marge dret de la vall de la rambla Carbonera, que des de les Useres fins a Albocàsser va estretint-se al llarg d'uns 17 km –l'últim tram dels quals va ser objecte també d'una multicentenària disputa amb Vilar de Canes, que s'acabà tancant a favor de Culla ja al final del segle XVIII. Quedà així configurada esta estreta i llarga franja compresa entre la rambla Carbonera –fins a l'entreforc amb el riu de Montlleó, on canvia el nom pel de *rambla de la Viuda*– i la serra d'Esparreguera –amb un vèrtex geodèsic de tercer orde a 1.082 m.

El poble de Culla es troba en la punta de la fletxa, al cara-sol de la mola de l'antic castell, arruïnada al llarg de segles i dinamitada finalment després de les Guerres Carlines, on s'alça un molló que marca un vèrtex geodèsic de segon orde (1.121 m). Este és el punt més alt del terme, des d'on es partixen les aigües a través d'una complexa xàrcia de barrancs i barranquets, d'una banda fins al riu dels Estrets i la rambla Carbonera (entre els 550 m i els 390 m), i de l'altra, cap al riu de Montlleó (entre els 580 m i els 390 m), a través

d'un entramat encara més abrupte de racons, foies i barrancs, que van a parar als nombrosos meandres –les anomenades *voltes*– que serpentejen per davall de cingles com el de Penyacalba (1.077 m), amb un tall de roca vertical de vora 200 m.

Tota esta complexitat del relleu –a més de les formacions càrstiques pròpies del terreny calcari: coves, balms, avencs, clotxes, cadolles o cocons–, una considerable humanització del territori en el passat –més de 300 masos i cases aïllades, ara majoritàriament deshabitats, amb els seus bancals, pous, cisternes, tancats, corrals, eres o pallisses–, la importància històrica de les pastures mancomunades de la Setena –assagadors, carreres, passos, mallades, abeuradors, etc.– i l'antiguitat del seu poblament –pintures rupestres, enterraments neolítics, restes ibèriques, etc.–, fan més urgent, si cap, el recull i la publicació dels seus noms de lloc, que bategen un paísatge rural esquerp i bellíssim. A estos arguments envers l'interés de la toponímia de Culla, cal afegir el secular aïllament en què ha viscut –la primera carretera, que uní la població amb Benassal, s'obrí ben entrat el segle XX– i la tradicional dispersió dels seus habitants, amb els antics camins de ferradura ja abandonats, que han donat pas actualment a les innombrables pistes obertes en la muntanya, junt amb el despoblament continuat durant la segona mitat del segle XX –el màxim històric de població del terme s'assolí l'any 1903 amb un total de 2.819 habitants, l'any 1945 en quedaven 2.647 i el 1970 n'eren 1.532. Actualment són 697 veïns, dels quals menys de 200 viuen al poble; fins i tot grans masades com la de Sales de Matella, amb 45 habitants l'any 1945, escola rural, practicant, tenda, molí i transport, hui estan deshabitades. A tot això s'ha d'afegir l'envelliment progressiu de la població.

Culla busca el seu futur fent un notable esforç en la restauració urbana, en l'adequació de cases rurals i en l'oferta d'altres servicis per al turisme d'interior.

el Canalís  
el Cau Gran  
el Clotalet  
el Collado  
el Forat Negre  
el Forn de Martí  
el Ginebral  
el Llentisclar  
el Molinell  
el Pla de Sabater  
el Planàs  
el Porrassar  
el Prim  
el Raconet  
el Reng  
el Riu Sec  
el Rodejo  
el Surco  
els Clots  
els Estrets  
els Forcallissos  
els Perxets  
els Quatre Caps  
els Reboladors  
els Ribassals  
els Ullals  
Foia d'en Jacob  
Foia de l'Oca  
Foia de Matutano  
Foia de n'Amil  
Forcall del Riu  
l'Arboçalet  
l'Artiga  
l'Empeltada  
l'Espessura  
la Bassa Blanca  
la Camenya  
la Clapissa  
la Costera  
la Llastra  
la Lloma  
la Mallada Fonda  
la Mallada Més Alta

la Pota del Cavall  
la Riba  
la Tanyadeta  
la Torreta de Matella  
la Travessera  
la Voltassa  
la Xotxima  
les Cambrelles  
les Clotxes Llargues  
les Macarulles  
les Massadores  
les Ombries (de la Torre)  
les Ombries (del Riu Sec)  
les Oronetes  
les Saloquies  
les Tancades del Coscollar  
les Torretes  
Partida de la Mel  
Partida de les Roques de Llaó  
Partida de Montllat  
Partida de Paulo  
Partida de Sales de Matella  
Pinar del Morral Roig  
Pinar Gran  
Pla del Cancell  
Racó d'Orenga  
Racó de la Roureda  
Racó de les Abelles  
Racó de les Barraques  
Racó de les Carrasques  
Racó de Ten  
Racó del Ros  
Racó dels Corral  
Racó dels Pous  
Sorts del Mas del Pi  
Volta de Baia  
Volta de Batalla  
Volta de Fandos  
Volta de Generosa  
Volta de la Vidala  
Volta de Rasina  
Volta dels Pobills

Mas de la Xurumbel·la  
Mas de les Barredes  
Mas de les Forques  
Mas de les Llastres  
Mas de les Ombries  
Mas de les Ombries de la Torre  
Mas de les Roques  
Mas de les Roques de Llaó  
Mas de les Vinyes  
Mas de Marco  
Mas de Marqués  
Mas de Matamoros  
Mas de Matoa  
Mas de Mercades  
Mas de Montllat  
Mas de Montoliu  
Mas de Motxellos  
Mas de Nàsio  
Mas de Pallarés  
Mas de Paulo  
Mas de Penyalcalba  
Mas de Pio  
Mas de Porcar  
Mas de Quatro Vientos  
Mas de Sales de Baix  
Mas de Sales de Dalt  
Mas de Sales de Matella  
Mas de Sant Cristòfol  
Mas de Sorra  
Mas de Tàfer  
Mas de Teixó  
Mas de Tomàs  
Mas de Vidal  
Mas de Vilella  
Mas de Xafuca  
Mas del Barranc

Mas del Barranc d'Arnes  
Mas del Barranc Fondo  
Mas del Carrascal  
Mas del Clot  
Mas del Coll del Blanco  
Mas del Collet  
Mas del Corralet  
Mas del Coscollar  
Mas del Forat Negre  
Mas del Martiniano  
Mas del Matissal  
Mas del Millar  
Mas del Moro  
Mas del Pedasset  
Mas del Pla de n'Agustí  
Mas del Pla del Sabater  
Mas del Raconet  
Mas del Regall  
Mas del Riu  
Mas del Riu Sec  
Mas del Sastre  
Mas del Teixidor  
Mas del Xato  
Mas dels Cantonets  
Mas dels Corralets  
Mas dels Domingos  
Mas dels Oms  
Mas Nou  
Mas Vell  
Maset de l'Escrivania  
Molí de Canya  
Molí de Gondorro  
Molí de Teresa  
Molí de Tòfol  
Molí de Toni  
Torreta de Folch

## PRESENCIA HUMANA

### Partides i paratges

Castellalbo  
Clapissa del Cardanxar  
el Bancal Roig

el Bovalar  
el Bruseralet  
el Burgall

## ELEMENTS FÍSICS

### Orografia

Avenc de l'Arc (de Penyalcalba)  
Cantal Pardo  
Cingle d'en Burgueres  
Cingle Verd  
Cingles Fondos  
Coll de la Manxa  
Coll del Blanco  
Coll del Gitano  
Coll de Fandos  
Coll de la Barraca  
Coll de la Parreta  
Coll de la Volta  
Coll del Forcall  
Coll del Moro  
Coll del Raconet  
Coll del Romeral  
Coll del Vent  
Coll dels Covarxos  
Coll dels Fusters  
Coll dels Pins  
Coll del Gros  
Costera de la Marraixona  
Costera de les Savines  
Costera dels Reguers  
Cova Blanca  
Cova de l'Ocre  
Cova de la Figuera  
Cova de la Palla  
Cova de la Solana  
Cova de les Cabres  
Cova del Bovalar  
Cova del Molinell  
Cova dels Gitanos  
Cova Llonga  
Curulló de la Costa  
Curulló de Motxellos  
el Castellar  
el Castellar (Serra d'Esparreguera)  
el Clot  
el Cormull

el Martellet  
el Matagallàs  
el Mollonàs  
el Morral  
el Replanellàs  
els Dentells  
els Morrals  
els Profundos  
els Tossalets  
la Pedrissa  
la Picossa  
la Puntiguda  
la Rocassa  
la Selleta  
la Selleta (de Foies)  
la Socarrada  
la Talaia  
les Buitreres  
les Calçades  
les Cingles  
les Costes  
les Llobateres  
lo Curulló  
Lloma d'en Bom  
Lloma de la Clapissa  
Lloma de la Fontanella  
Lloma de la Paridera  
Lloma de Sant Cristòfol  
Lloma del Ferrer  
Lloma del Mas d'en Ramon  
Lloma del Millar  
Mina del Mas de l'Home  
Mola de la Torre d'Amador  
Mola del Mas de Sales  
Moleta de la Jussera  
Montardit  
Morral d'en Balaguer  
Morral de la Maciana  
Morral del Cervo  
Morral del Sereno

Morral del Teix  
Morral Petat  
Morral Redó  
Morral Roig  
Pla d'en Gomis  
Pla d'en Nomdedéu  
Pla d'en Ros  
Pla de la Creu  
Pla de la Torreta de Folch  
Pla de les Mines  
Pla de les Vinyes  
Pla de Matella  
Pla del Sabater  
Pla del Sastre  
Pla dels Noguers  
Puntal del Molinet  
Roca de la Clapissa  
Roca de la Mallada  
Roca de la Miloca  
Roca de la Moreria  
Roca de n'Eixem  
Roca de Penyalba (i el Frontó)  
Roca del Corb  
Roca del Migdia  
Roca del Tormo  
Roca dels Estrets  
Roca Llisa

### **Hidrografia natural**

Barranc de Cullola  
Barranc de l'Aladernar  
Barranc de l'Espinalbar  
Barranc de l'Ombrió  
Barranc de la Bassa  
Barranc de la Ferrerola  
Barranc de la Font de l'Oli  
Barranc de la Llàcua  
Barranc de la Melonera  
Barranc de la Moreria  
Barranc de la Rocassa  
Barranc de la Teuleria de Montardit  
Barranc de la Travessera  
Barranc de les Soluquies

Saleretes Pardes  
Serra d'en Segures  
Serra d'Esparreguera  
Serra de Teixó  
Serra del Palom  
Tossal d'Arinesa  
Tossal d'Esparreguera  
Tossal de la Bassa d'en Ponç  
Tossal de la Fembra  
Tossal de la Foieta  
Tossal de la Llaoneta  
Tossal de la Serrada  
Tossal de la Sobalma  
Tossal de Mercades  
Tossal de Tàfer  
Tossal del Blanco  
Tossal del Coscollar  
Tossal del Flare  
Tossal del Mas d'Insa  
Tossal del Mas de l'Home  
Tossal del Mas de la Cova  
Tossal del Mas de Porcar  
Tossal del Molinell  
Tossal del Pedasset  
Tossal del Roquís  
Tossalet del Mas Nou

Barranc de Santa Maria  
Barranc del Bonyigó  
Barranc del Bovalar  
Barranc del Llentiscar  
Barranc del Mas d'en Saera  
Barranc del Mas de la Cova  
Barranc del Mas de Ventura  
Barranc del Mas Nou  
Barranc del Passet  
Barranc del Pou d'Airó  
Barranc del Pou de la Pica  
Barranc del Pou del Salze  
Barranc del Regall  
Barranc del Rumbo

Barranc del Sargar  
Barranc del Surco  
Barranc del Vernís  
Barranc dels Forcallets  
Barranc dels Infernals  
Barranc Fondo  
Barranc Fondo (o dels Estrets)  
Barranquet del Camí dels Bous

Bassa del Collado  
Rambla Carbonera  
Rambleta Roja  
Riu de Montlleó  
Riu del Molinell  
Riu dels Estrets  
Riu Sec

## **POBLAMENT**

### **Poblament**

Caseta Alta  
Caseta de Moliner  
Caseta del Sereno  
Casetes de Fandos  
Culla  
el Corral Nou  
el Molinell  
el Molinet  
el Pou d'en Boix  
Hostal d'en Puça  
Hostal d'Esparreguera  
l'Hostalàs  
la Granja  
la Llorença  
la Manxa  
la Solaneta de Dalt  
la Teuleria de Montardit  
la Torre d'Amador  
la Torreta de Matella  
Mas d'Arinesa  
Mas d'en Campos  
Mas d'en Llores  
Mas d'en Palau  
Mas d'en Ramon  
Mas d'en Saera  
Mas d'en Sanç  
Mas d'en Serrana  
Mas d'Insa  
Mas d'Urbano

Mas de Blaio  
Mas de Climent  
Mas de Constante  
Mas de Cullola  
Mas de Gascó  
Mas de l'Alar  
Mas de l'Home  
Mas de la Bassa  
Mas de la Bassa d'en Ponç  
Mas de la Clapissa  
Mas de la Costa de Dalt  
Mas de la Cova de la Palla  
Mas de la Foieta  
Mas de la Forquera  
Mas de la Jussera  
Mas de la Maciana  
Mas de la Marina  
Mas de la Mel  
Mas de la Mesquita  
Mas de la Paridera  
Mas de la Pedrissa  
Mas de la Roqueta  
Mas de la Serra  
Mas de la Serra d'en Porta  
Mas de la Sobalma  
Mas de la Solana  
Mas de la Solaneta  
Mas de la Tancada  
Mas de la Teuleria