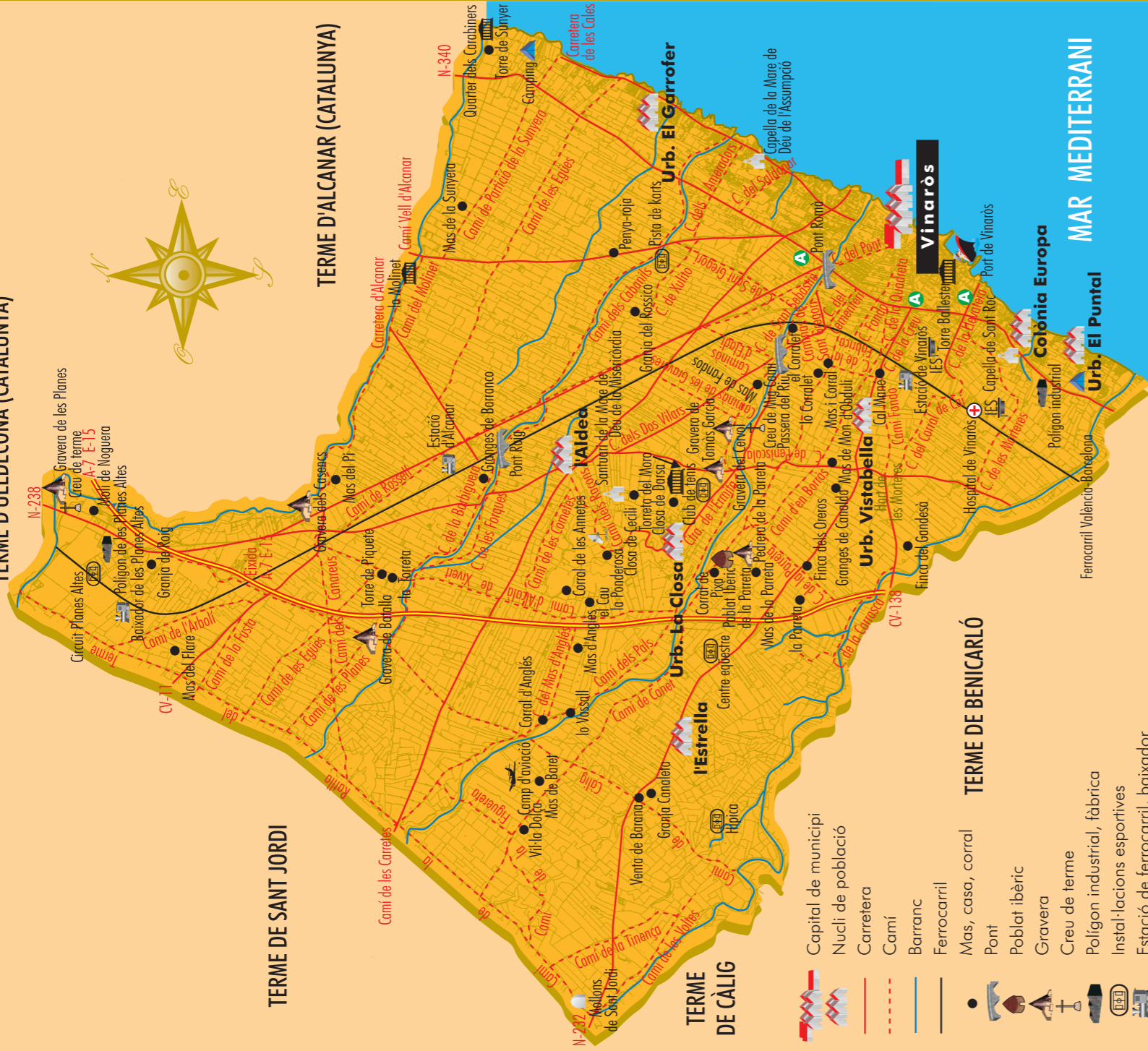



























## Presència humana

TERME D'ULLDECONA (CATALUNYA)



-  Capital de municipi
-  Nucli de població
-  Carretera
-  Camí
-  Barranc
-  Ferrocarril
-  Mas, casa, corral
-  Pont
-  Poblat ibèric
-  Gravera
-  Creu de terme
-  Polígon industrial, fàbrica
-  Instal·lacions esportives
-  Estació de ferrocarril, baixador
-  Resta arqueològica
-  Càmping
-  Ermita
-  Àrea de servici
-  Centre d'ensenyament
-  Hospital
-  Port
-  Molló
-  Camp d'aviació
-  Repetidors
-  Paratge



# TOPONÍMIA DELS POBLES VALENCIANS

VINARÒS  
EL BAIX MAESTRAT

ACADEMIA VALENCIANA DE LA LLINGUA



ACADÈMIA VALENCIANA DE LA LLENGUA  
SECCIÓ D'ONOMÀSTICA

COORDINACIÓ I GESTIÓ  
Unitat de Recursos Tecnolinguístics

RECURS I TEXT  
Rosa M. Moros Roso  
Margarida Gil Lluch

DISSENY  
Vicent Almar

MAQUETACIÓ I GRAFISME  
Guillermo Tomás Lull

© Acadèmia Valenciana de la Llengua

Col·lecció: Onomàstica i Toponímia  
Sèrie: Toponímia dels Pobles Valencians  
Vinaròs, 128

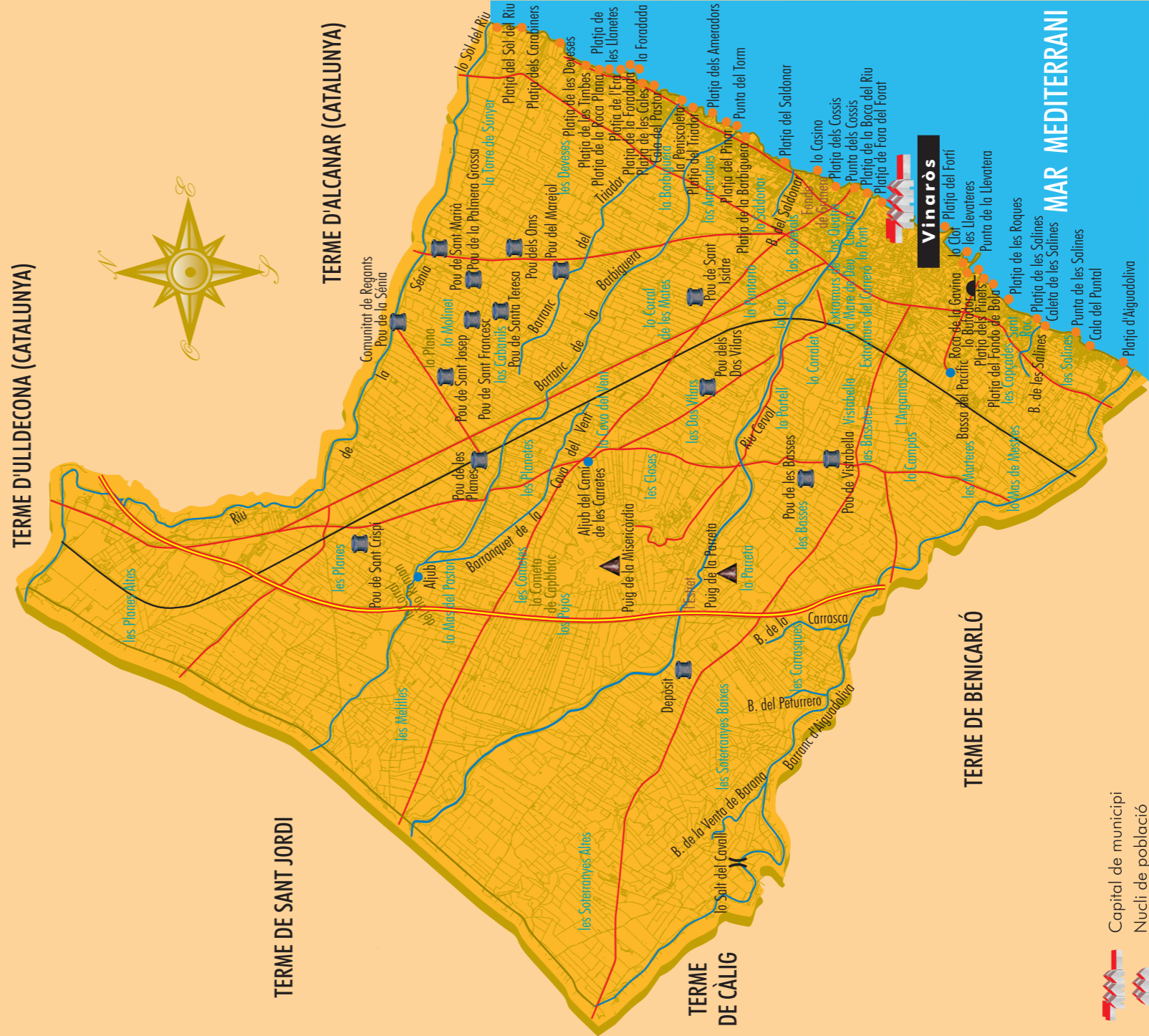
Editat per: Publicacions de l'Acadèmia Valenciana de la Llengua  
Av. de la Constitució, 284  
46019 València  
Tel.: 96 387 40 23  
Adreça electrònica: avl@gva.es

Amb la col·laboració de l'Ajuntament de Vinaròs

ISBN: 978-84-482-5107-9  
Depòsit legal: V-936-2009  
Impressió: Graphic 3

www.avl.gva.es

Elements físics i partides



- Capital de municipi
- Nucli de població
- Carretera
- Barranc
- Ferrocarril
- Pic, roca
- Aljub, salt d'aigua
- Pou, dipòsit
- Relleu litoral i marí
- Cova
- Estret
- Partida
- Paratge, finca
- Fondo



## VINARÒS

El terme de Vinaròs té una superfície de 95,5 km<sup>2</sup>, que corresponen al sector nord-oriental de la província de Castelló. Està comprès entre els termes d'Ulldecona i d'Alcanar, província de Tarragona, al nord; la mar Mediterrània, a l'est; Benicarló, al sud, i Càlig i Sant Jordi, a l'oest. Tot i que es tracta d'una depressió travessada pel riu Cervol i limitada al nord pel riu de la Sénia, també existixen dos elevacions menudes: el puig de la Parreta, de 108 m i el puig de la Misericòrdia, de 165 m.

Al puig de la Misericòrdia, s'han trobat restes d'edificacions i de ceràmica d'origen ibèric, datables entre finals del segle VI i començaments del segle V abans de Crist. A més a més, als voltants d'este poblat s'han localitzat restes de la via romana.

L'any 1225, Jaume I intentà la conquesta de la que aleshores era una alqueria àrab, que formava part del castell de Peníscola, amb el nom de *Beni al-Arús*, però no la va poder dur a terme fins a l'any 1233. El 1241, Gil d'Atrocillo, alcaid de Peníscola, li atorgà la carta de poblament i la féu dependre del fur de Saragossa fins que l'any 1250 el rei Jaume I l'integrà al fur de València. L'any 1294, formant part del castell de Peníscola, passà a estar sota la jurisdicció de l'orde del Temple, el mestre del qual era Berenguer de Cardona. Així, al segle XIV, la població estava fortificada amb grans murs i torres per a protegir-se dels nombrosos atacs corsaris. Des del 1319, passà a formar part de l'Orde de Montesa. Després de la mort sense descendència del rei Martí l'Humà l'any 1410, Vinaròs va jugar un paper destacat en la gestació del Compromís de Casp: el 15 de desembre de 1411, després de la intervenció del papa Benet XIII (Papa Lluna) per tal de posar d'acord els dos bàndols en discòrdia, es reuniren a Vinaròs els dos parlamentaris valencians i des d'allí enviaren la representació valenciana a Tortosa i Alcanyís (seus dels parlaments català i aragonés respectivament). Posteriorment, reunits els representants a Casp l'any 1412, elegiren Ferran d'Antequera com a nou rei.

El nombre d'habitants, el comerç i la indústria experimentaren un gran creixement al llarg del segle XVI; com a conseqüència d'això, l'any 1540 Vinaròs obtingué el tractament de *vila* i posteriorment se li atorgaren diversos privilegis. Durant el segle XVII la vila serà una important plaça forta envoltada de muralles i amb unes conegudes drassanes. Vinaròs gaudix d'un important port natural per la qual cosa va ser elegit com a lloc d'embarcament durant l'expulsió dels moriscs l'any 1609. Tot i que la carretera que havia d'afavorir el trànsit de les mercaderies des d'Aragó al port de Vinaròs no es va construir fins al segle XIX, l'activitat desenvolupada al voltant del port serà el principal motor econòmic de la ciutat (trànsit comercial, drassanes, port de passatgers i activitat pesquera).

A principis del segle XIX, Vinaròs patí atacs i saqueigs durant la Guerra del Francès (1810) i al llarg de les guerres carlines (1837). Però no tot són guerres al segle XIX, el 1851 començaren les obres de construcció del port, que finalitzaren l'any 1855, i va ser aleshores quan el trànsit portuari va aconseguir la cota màxima, a causa de les exportacions de vins amb destinació a Europa i a les colònies americanes. La fil·loxera, però, determinà a principis del segle XX la ruïna total de la riquesa vitivinícola, ja que les vinyes no es tornaren a replantar i foren substituïdes per oliveres, garrofers i tarongers. L'any 1880 es concedí a la vila de Vinaròs el títol de ciutat.

Actualment Vinaròs, capital de la comarca del Baix Maestrat, té una població de 26.977 habitants, la qual ha anat augmentant a causa de la immigració procedent de la mateixa comarca, de comarques veïnes i d'Aragó. Com a principals vies de comunicació cal destacar la N-340, la N-232 a Saragossa, l'Autopista A-7, la via fèrria València-Barcelona i la N-238 a Tortosa. L'economia es basa, principalment, en el sector de servicis, en la indústria del moble i la naval, en l'activitat pesquera i comercial i en el turisme.

Camí Vell d'Alcanar  
Caminàs d'Eladi  
Caminàs de les Graveres  
Caminàs de Sant Gregori  
Carretera d'Alcanar  
Carretera de l'Ermita

Carretera de les Cales  
Ferrocarril València-Barcelona  
Passera del Riu  
Pont Roig  
Pont Romà

### **Altres llocs d'interés**

Baixador de les Planes Altes  
Camp d'aviació  
Càmping  
Capella de la Mare de Déu de l'Assumpció  
Capella de Sant Roc  
Centre eqüestre  
Circuit Planes Altes  
Club de tennis  
Creu de Mig Camí  
Creu de terme  
el Cau  
el Corralet  
Santuari de la Mare de la Mare de Déu de la Misericòrdia  
Estació d'Alcanar  
Estació de Vinaròs  
Granges de Barranco  
Granges de Canalda  
Granja Canaleta  
Granja de Roig

Granja del Rossico  
Gravera de Batalla  
Gravera de les Planes  
Gravera de Tomàs Garcia  
Gravera del Cervol  
Gravera dels Casencs  
Hípica  
Hospital de Vinaròs  
lo Molinet  
Mollons de Sant Jordi  
Pedrera de la Parreta  
Pista de karts  
Poblat Ibèric de la Parreta (o d'en Perengil)  
Polígon de les Planes Altes  
Polígon industrial  
Port de Vinaròs  
Quarter dels Carabiners  
Torre Ballester  
Torreta del Moro

Corral de Pixa  
Finca del Gandesà  
Finca dels Oreros  
Hort de les Morteres  
l'Aldea  
l'Estrella  
la Parreta  
la Ponderosa  
la Torreta  
lo Corralet  
lo Vassall  
Mas d'Anglés  
Mas de Baret  
Mas de Fandos  
Mas de la Parreta  
Mas de la Sunyera

Mas de Mon  
Mas del Flare  
Mas del Pi  
Mas i Corral d'Obduli  
Molí de Noguera  
Penya-roja  
Torre de Piquete  
Torre de Súnyer  
Urb. El Garrofer  
Urb. El Puntal  
Urb. La Closa  
Urb. Vistabella  
Venta de Barana  
Vil·la Dolça  
Vinaròs

## RELACIÓ DE TOPÒNIMS

### **Vies de comunicació**

Camí d'Alcalà de Xivert  
Camí d'en Borràs  
Camí de Càlig  
Camí de Canet  
Camí de l'Arbolí  
Camí de la Barbiguera  
Camí de la Carrasca  
Camí de la Creu  
Camí de la Fàbrica  
Camí de la Figuereta  
Camí de la Fusta  
Camí de la Llevatera  
Camí de la Parreta  
Camí de la Quadreta  
Camí de la Ratlla del Terme  
Camí de la Tinença  
Camí de les Carretes  
Camí de les Cometes  
Camí de les Egües  
Camí de les Forques  
Camí de les Morteres

Camí de les Planes  
Camí de les Voltes  
Camí de Partició de la Sunyera  
Camí de Peníscola  
Camí de Rossell  
Camí de Sant Gregori  
Camí de Sant Sebastià  
Camí de Xulito  
Camí del Cementeri  
Camí del Corral de Cai  
Camí del Mas d'Anglés  
Camí del Molinet  
Camí del Pont  
Camí del Saldonar  
Camí dels Ameradors  
Camí dels Cabanils  
Camí dels Canareus  
Camí dels Dos Vilars  
Camí dels Pals  
Camí dels Racons  
Camí Fondo

## ELEMENTS FÍSICS I PARTIDES

### Orografia, relleu litoral i marítim

Cala del Pastor	Platja de les Roques
Cala del Puntal	Platja de les Salines
Caleta de les Salines	Platja de les Timbes
Fondo de Granero	Platja del Fondo de Bola
l'Estret	Platja del Fortí
la Foradada	Platja del Pinar
la Peniscoleta	Platja del Saldonar
les Llevateres	Platja del Sòl del Riu
lo Bufador	Platja del Triador
lo Casino	Platja dels Ameradors
lo Clot	Platja dels Carabiners
Platja d'Aiguadoliva	Platja dels Cossis
Platja de Fora del Forat	Platja dels Pinets
Platja de l'Era	Puig de la Misericòrdia
Platja de la Barbiguera	Puig de la Parreta (o d'en Perengil)
Platja de la Boca del Riu	Punta de la Llevatera
Platja de la Foradada	Punta de les Salines
Platja de la Roca Plana	Punta del Torm
Platja de les Cales	Punta dels Cossis
Platja de les Deveses	Roca de la Gavina
Platja de les Llanetes	

### Hidrografia natural

Barranc d'Aiguadoliva (o del Surrac)	Barranc del Triador
Barranc de la Barbiguera	Barranquet de la Cova del Vent
Barranc de la Carrasca	Bassa del Pacífic
Barranc de la Venta de Barana	lo Sòl del Riu
Barranc de les Salines	Riu Cervol
Barranc del Peturrero	Riu de la Sénia
Barranc del Saldonar	lo Salt del Cavall

### Hidrografia artificial

Aljub	Comunitat de Regants Pou de la
Aljub del Camí de les Carretes	Sénia

Depòsit  
Pou de la Palmera Grossa  
Pou de les Basses  
Pou de les Planes  
Pou de Sant Crispí  
Pou de Sant Francesc  
Pou de Sant Isidre

Pou de Sant Josep  
Pou de Sant Marià  
Pou de Santa Teresa  
Pou de Vistabella  
Pou del Marejol  
Pou dels Oms  
Pou dels Dos Vilars

### Partides i paratges

Extramurs de la Mare de Déu  
Extramurs del Carreró  
l'Argamassa  
la Barbiguera  
la Cometa de Cap Blanc  
la Cova del Vent  
la Parreta  
la Plana  
la Torre de Súnyer  
les Basses  
les Bassetes  
les Capçades  
les Carrasques  
les Closes  
les Cometes  
les Deveses  
les Melilles  
les Morteres  
les Planes  
les Planes Altes  
les Planetes  
les Salines

les Soterranyes Altes  
les Soterranyes Baixes  
lo Campàs  
lo Corral de les Mates  
lo Corral del Tio Roman  
lo Corralet  
lo Cup  
lo Mas de Mestres  
lo Mas del Pastor  
lo Molinet  
lo Pont  
lo Puntarró  
lo Portell  
lo Saldonar  
los Ameradors  
los Boverals  
los Cabanils  
los Dos Vilars  
los Pujos  
los Quatre Camins  
Sant Roc  
Vistabella

## PRESENCIA HUMANA

### Poblament

Cal Mané  
Closa de Cecili  
Closa de Darsa

Colònia Europa  
Corral d'Anglés  
Corral de les Annetes